Герман Трутнев

Славяне, готы, гунны в период 1 - 6 веков.

Историческое исследование с использованием сведений Y-хромосомной ДНК-генеалогии



2026 г.

Герман Трутнев

Славяне, готы, гунны в период 1-6 веков. Историческое исследование с использованием сведений Y-хромосомной ДНК-генеалогии

https://litres.ru/74851799
SelfPub; 2026

Аннотация

В книге исследовано участие славян в формировании Черняховской археологической культуры и переселения славян в 5-6 веках. В книге

исследована история готов и гуннов в период 1-6 веков.

В книге исследованы скандинавские предания о древней истории и сведения о славянах, готах и гуннах из Гетики Иордана. В книге реконструированы и обоснованы основные этапы формирования народов, которых в Гетике Иордан назвал венедами, склавинами, антами.

В книге описана методология применения сведений Y-хромосомной ДНК-генеалогии в исторических исследованиях. В книге исследованы маркерные субклады готов и антов.

В книге обоснована история распространения славянского языка в период 1-6 веков и начало формирование трёх славянских групп диалектов: западного, восточного, южного.

Содержание

Введение 6
Глава 1. Расположение народов Восточной и Центральной Европы во 2 веке 10
1.1. Исследование народов Европейской Сарматии по сведениям из руководства по Географии Клавдия Птолемея 10
1.2. Исследование описания Азиатской Сарматии из руководства по Географии Клавдия Птолемея 49
1.3. Исследование описания Центральной Европы из руководства по Географии Клавдия Птолемея 55
1.4. История славянского языка 63
Глава 1. Литература 77
Глава 2. История готов в 1 - 3 веках 81
2.1. Исследование истории готов в период 1-2 веков 81
2.2. Переселение восточных готов в Северное Причерноморье 98
2.3. Начальный этап формирования Черняховской археологической культуры. 113
2.4. Переселение западных готов в Северное Причерноморье в середине 3 века. 126

Герман Трутнев
Славяне, готы, гунны в период 1-6 веков. Историческое исследование с использованием сведений Y-хромосомной ДНК-генеалогии

Введение

В конце 1 века большинство славяноязычных племён находились на территории трёх царств русин: западного, центрального и восточного. Кроме, преданий Вилькина-саги никаких исторических сведений о царствах русин не сохранилось. Род Руса в 4 веке до нашей эры ассимилировался в племени полян и стал частью полян. По исторической ситуации до 8 века к племенам русин можно отнести басилееев, часть венедов, борусков, росомонов и часть акацир. Со 2 века потомки рода Руса были широко распространены у всех славя-

ноязычных племён. Следует разделять потомков рода Руса у славян и состоящую из русин правящую аристократию в царствах русин и в некоторых союзах племён.

Вероятно, в Географии Клавдия Птолемея восточному царству русин соответствуют басилеи на территории восточнее Верхнего Дона, другие царства русин находились на землях венедов в Юго-Восточной Прибалтике и на землях ставан (хвалимых) от Западного Буга до территории алан южнее Среднего Дона. О границах и численности населения в царствах русин нам ничего не известно.

В Географии Клавдия Птолемея венеды и ставаны отнесены к племенам со значительной численностью, которая увеличилась к 6 веку, когда в римских источниках стали упоминаться славяноязычные племена венедов, склавин и антов.

На территориях царств русин начался переход на славянский язык племён неславянского происхождения. Некоторая часть славяноязычных племён находилась на территории лесной зоны между Западным Бугом и Днепром, а также территориях постзарубинецких культур. В начале 2 века начался процесс дробления царств русин. В период от начала 2 века до первой половины 9 века не сохранилось преданий и исторических сведений о царствах русин.

В конце 2 века готы начали переселения в район Днестра и в район Северного Причерноморья. В середине 3 века готы возглавили нападения варваров на Восточную часть Римской империи. С этого времени готы заслонили собой сла-

вян. Вероятно, русины и славяне участвовали в походах на Римскую империю, в составе армий готов и других народов.

Серию войн во второй половине 3 века в римских источниках называли Скифскими или Готскими войнами. По мнению историков, греки именовали скифами всех варваров, населявших Северное Причерноморье, поэтому войны назывались Скифскими. Но в середине 3 века скифские племена сохранились только на Крымском полуострове и в походах на римлян не участвовали. Крымские скифы значительно пострадали, от походов готов и их союзников. Вероятно, в 3 веке греки и римляне продолжали называть скифами все славяноязычные племена, включая славян и русин, как потомков скифов-аротеров Геродота и Малой Скифии на Нижнем Дунае. В Повести временных лет потомки племён из Малой Скифии названы уличами.

Римские историки также использовали название «Готская война» по имени наиболее сильного племени в варварской коалиции. Кроме, готов в набегах упоминаются также герулы (эрулы), гепиды, вандалы (астринги), тайфалы, дакийцы, карпы, певки, бораны и уругунды. Возможно, русины и венеды участвовали в составе гепидов. К славяноязычным племенам следует отнести карпов и певков, в составе которых были и русины. Вероятно, русины и другие славяноязычные племена из района Среднего Днепра и Западного Буга по причине отсутствия общей границы с Римской империей не организовывали самостоятельных походов, а участвовали в

качестве союзников германцев, карпов, певков.

В период 3-5 веков в римских источниках не сохранилось описаний славяноязычных племён. Для исторической реконструкции славяноязычных племён в период 3-5 веков мы можем использовать археологические исследования и сведения Y-хромосомной ДНК-генеалогии.

На основании археологических исследований и сведений Y-хромосомной ДНК-генеалогии мы можем отнести к русинам племена борусков и акацир на территории киевской археологической культуры. С 6 века в римских источниках упоминаются славяноязычные племена венедов, склавин и антов. О роли русин в этих группах племён сведений не сохранилось.

В предлагаемой книге будет исследована история готов и гуннов и их влияние на формирование славяноязычных народов росомонов, венедов, склавин и антов.

Глава 1. Расположение народов Восточной и Центральной Европы во 2 веке

1.1. Исследование народов Европейской Сарматии по сведениям из руководства по Географии Клавдия Птолемея

Основными источниками о народах Восточной Европы 1-2 веков являются Руководство по Географии Клавдия Птолемея и предания Вилькина-саги. География Птолемея была написана приблизительно в 150 году и частично основана на более старых источниках, например, Марина Тирского и Ганнона.

В 13 веке византийский монах Максим Плануд после долгих розысков обнаружил экземпляр птолемеевской «Географии», но без карт. После падения Константинополя в 1453 году бежавшие от турок греки привезли с собою и этот труд. География была переведена на латынь, и в 1466 году монах-бенедиктианец немецкий космограф Николай Германус

восстановил утраченные карты Птолемея, выполнив изображение в новой — трапециевидной — проекции. В 1477 году карты Германуса были гравированы и появились в болонском издании птолемеевской «Географии», которое стало первым печатным трудом Птолемея. Благодаря развитию печатного дела «География» Клавдия Птолемея и карты, составленные по его описаниям, стали основным источником географических знаний в Европе и оказали колоссальное влияние на развитие цивилизации.

Есть около трёх (или более) архетипов известного нам сегодня текста, заимствованных из оригинальной рукописи Птолемея. Ни один (как и сам оригинал) до наших времён не сохранился. Мы знаем пятьдесят греческих копий. Все они имеют средневековое происхождение и содержат много ошибок, слишком серьёзных, чтобы быть виной автора. Как показывает исследование, тексты архетипов уже содержали многочисленные неточности, часто возникающие из-за некомпетентной «корректировки» координат переписчиками, а также из-за того, что они были написаны заглавными буквами (греческий алфавит) и позже были неправильно прочитаны. По мнению исследователей, это определяет время их создания от поздней античности до 10 века нашей эры. Есть гипотеза, что карта Птолемея сохранилась в копиях 13 века и реконструкция 15 века (рис. 1) это копия карты Птолемея.

Перед завоеванием Дакии в 101—106 годах римляне со-

бирали и систематизировали сведения о племенах вокруг Дакийского царства. Письменных источников этих сведений не сохранилось. Сведения о племенах Восточной Европы римляне получили в результате опросов купцов, бывавших в Янтарном Крае, а также торговавших в римских городах на Нижнем Дунае, в греческих городах Тира и Никоний в устье Днестра, городе Ольвии в устье Южного Буга и Танаите в дельте Дона.

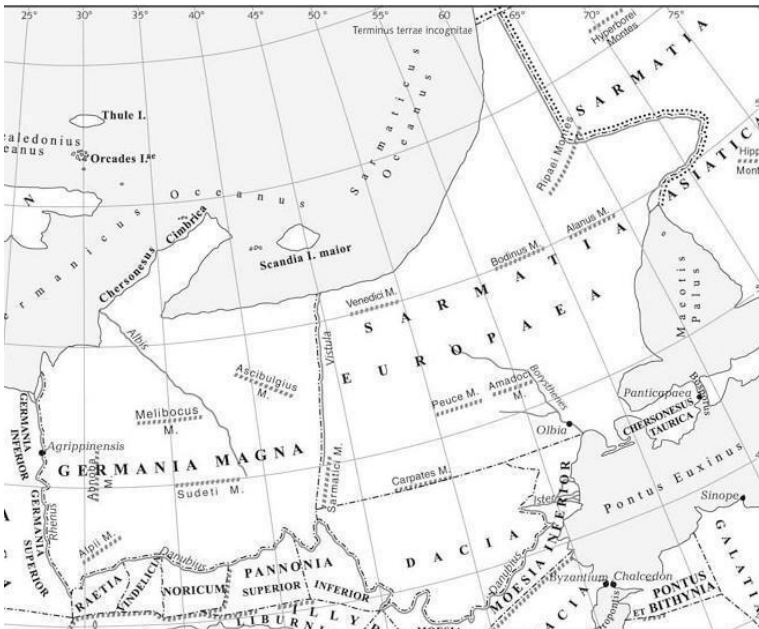

Рис. 1. Реконструкция 15 века фрагмент карты Птолемея около 150 года

Карта Птолемея отражает этническую ситуацию в первой половине 2 века. Проведём сопоставление расположения племён из руководства по Географии Клавдия Птолемея и современных исторических и археологических исследова-

ний.

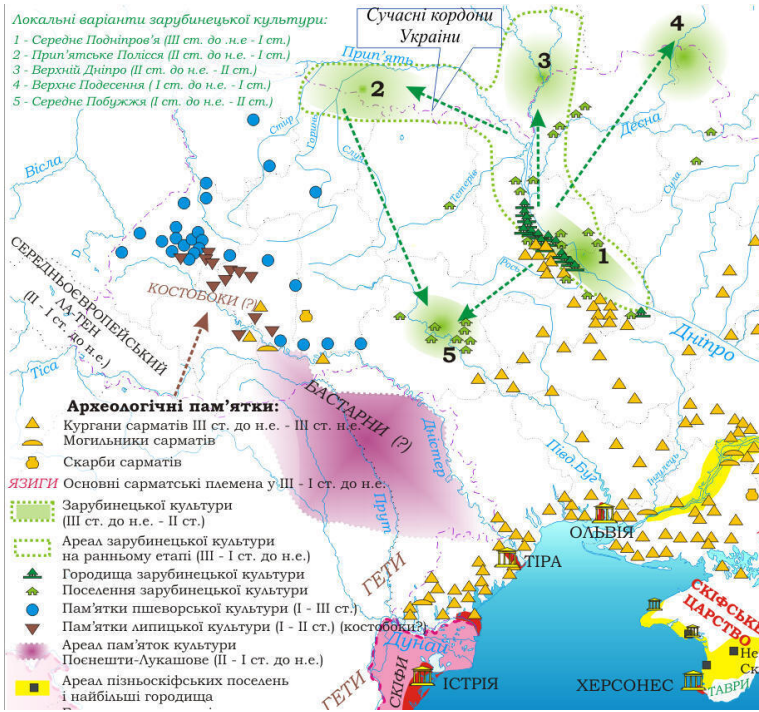

Рис. 2. Певкины выделены синими кружками, бастарны выделены фиолетовым цветом в районе реки Прут и Днестр

В руководстве по Географии Клавдия Птолемея описано расположение наиболее многочисленных этносов: «19. *Заселяют Сарматию* ***очень многочисленные племена****: венеды - по всему Венедскому заливу, выше Дакии - певкины и ба-*

старны; по всему берегу Меотиды - язиги и роксоланы; далее за ними внутрь страны - амаксовии и скифы-аланы»[1. Птолемей].

У Страбона в конце 1 века до нашей эры небольшое племя певкины находилось на острове в Дельте Дуная. У Птолемея группа племён певкины соответствуют зубрецкой археологической культуре в верховьях Западного Буга.

Плиний Старший в середине 1 века относил певкинов к отдельной германской группировке: «*пятая группа – певкины, которые также бастарны и граничат с вышеупомянутыми даками*»[2. Плиний]. Корнелий Тацит в конце 1 века не смог определить этнос певкинов: «*Отнести ли певкинов, венедов и феннов к германцам или сарматам, право, не знаю, хотя певкины, которых некоторые называют бастарнами, речью, образом жизни, оседлостью и жилищами повторяют германцев. Неопрятность у всех, праздность и косность среди знати. Из-за смешанных браков их облик становится всё безобразнее, и они приобретают черты сарматов*»[3. Тацит].

Из сопоставления сведений Тацита и преданий Вилькина-саги следует, что в конце 1 века певкины, венеды, фенны, бастарны находились под властью сарматов – русин и у них были совместные браки. Венеды и фенны входили в державу царя Озантрикса, а певкины и бастарны входили в державу царя Владимира (Вальдемара).

Следует отметить, из чеченского языка следует, что сар-

матский царский титул, записанный древними греками, как «сар», сарматами произносился как «царь».

По археологическим исследованиям территория певкинов Птолемея соответствует зубрецкой культуре, которая является юго-восточной частью пшеворской культуры (рис. 2). По преданиям Вилькина-саги на этой территории находилась страна полян (*Пулинерлен*) со столицей городом Пелтески (*Pallteskiu*), поэтому **певкинов следует отнести к этносу славян**. В Географии Клавдия Птолемея граница расселения многочисленных племён певкинов не определена. По археологическим исследованиям к певкинам следует отнести племена западнее Верхнего Днестра фракийской культуры (рис. 4), и племена пшеворской культуры в районе восточнее верховьев Днестра и Западного Буга (рис. 2).

Название роксоланы переводится как белые аланы, белым цветом обозначались западная группа одного этноса, следовательно, название роксоланы обозначает западные аланы. Языги и роксоланы находились между Нижним Днепром и Северским Донцом и Доном. Группа племён амаксовии (живущие в кибитках) у Птолемея, соответствует степным кочевникам в южной части между Северским Донцем и Доном. Севернее между Северским Донцом и Доном находились загадочные скифы-аланы.

По археологическим исследованиям после первой четверти 2 века прекращаются захоронения сарматской знати «царства Фарзоя-Инисмея» в Северо-Западном Причерноморье

и Среднем Поднепровье. У Птолемея басилеи показаны восточнее верховьев Дона. Возможно, римляне организовали нападение на русин Владимира с запада силами фриза Атиллы и с востока силами роксолан. После поражения от роксолан басилеи были вынуждены переселиться на восток в район между Доном и Хопром.



Рис. 3. Расположение племён по Птолемею

Вероятно, царство русин распалось на несколько независимых союзов племён. Из распространения русского (славянского) языка у венедов и велетов следует, что русины возглавляли несколько небольших союзов племён в регионах Юго-Западной Прибалтики и между Днестром и Доном. Следует отметить, что в Географии Птолемея не упоминается крупных союзов племён степных скотоводов в районе Северного Причерноморья.

В руководстве по Географии Клавдия Птолемея под пунктом 20 перечислены племена по торговому пути между устьем реки Висла и низовьями реки Сирет: «*20. Менее значительные племена, населяющие Сарматию, следующие: около реки Вистулы, ниже венедов — гифоны (гитоны), затем финны; далее сулоны (буланы), ниже их — фругундионы (фрунгундионы), затем аварины (обарины) около истоков реки Вистулы; ниже их омброны, далее анартофракты, затем бургионы, далее арситы, сабоки, пиенгиты и биессы возле горы Карпата*»[1. Птолемей].

У Птолемея венеды расположены по побережью Балтийского моря от устья Одера до устья реки Вента. Венедами называли племена вильцев и русин, которые возглавляли местные племена потомков оксывской археологической культуры и культуры западно-балтийских курганов.

Потомки русинов и венедов в 11 веке в Повести временных лет названы варяги – русь. Варяги – русь говорили на славянском языке, поэтому переход значительной части ве-

недов на русский (славянский) язык начался во второй половине 1 века. Часть союзов племён венедов долгое время возглавляли русины, и в них стал доминировать русский (славянский) язык. Следует понимать, что если бы венеды возглавляли союзы племён, то они бы говорили на венедском языке кельтской группы.

Гифоны (гитоны) это готы. Из преданий, записанных Иорданом в Готике (6 век) и археологических исследований следует, что в первой половине 2 века готы занимали территорию в районе Кашубских озёр на западе и до верховьев реки Дренца на востоке (рис. 3).

Племена финнов находились севернее низовьев Западного Буга на территории пшеворской культуры. Финны в 1 веке до н. э. переселились из Фракии. По польским преданиям Рюрик был потомком Пруса, который возглавлял союз племён финнов. В союз племён финнов входили фракийские асты и карелы. Со 2 века началось расселение этих племён по Восточной Прибалтике. От племён финнов, астов и корел произошло название современных Финляндии, Эстонии и Карелии.

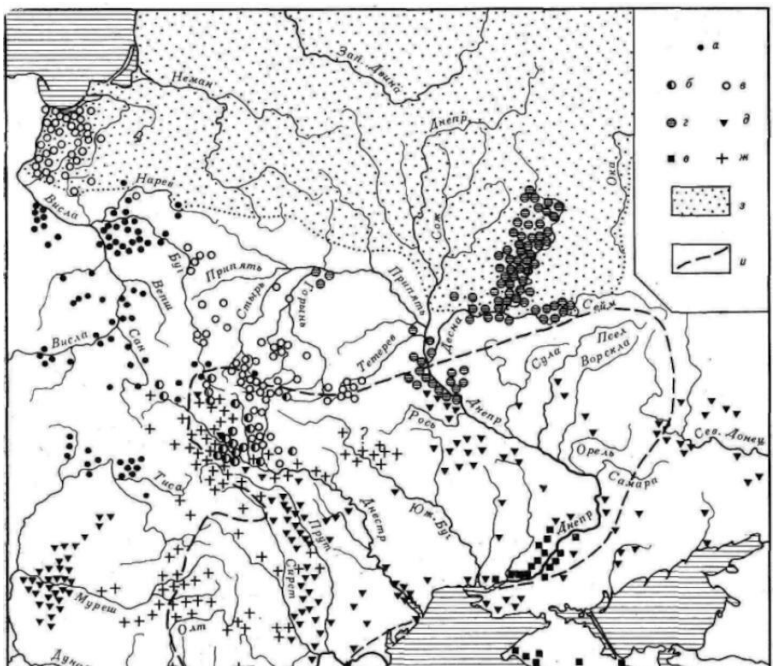

Рис. 4. Юго-Восточная Европа накануне сложения черняховской культуры: а — памятники пшеворской культуры; б — памятники предположительно пшеворские; в — восточнопоморско — мазовецкие памятники; г — позднезарубинецкие памятники; д — сарматские памятники первых веков нашей эры; е — позднескифские памятники; ж — фра-

кийские памятники (поселения и могильники гето-дакские, карпские и культуры карпатских курганов); з — ареал балтских племён (культуры восточнопрусская, штрихованной керамики, днепро-двинская, верхнеокская и юхновская); и — общая граница черняховской культуры [4. Седов]

О племенах сулоны (буланы) ничего не известно. На основании археологических исследований эти племена можно отнести к пшеворской культуре в районе между Западным Бугом и Вислой, на рис. 4 они показаны чёрными кружками.

Племена фругундионы (фрунгундионы) — возможно, бургунды и аварины (обарины) можно отнести к скотоводам в районе реки Сан, археологических следов не обнаружено.



Рис. 5. Расположение племён по рекам Неман и Западный Буг

Омброны, далее анартофракты, затем бургионы, далее арсииты, сабоки, пиенгиты и биессы можно отнести к племенам фракийской культуры в районе между Карпатами и рекой Серет, на рис. 4 выделены крестиками. В верховьях Днестра основу этих племён составляли потомки западных славян. Во 2—3 веках эти племена стали переселяться на восток и участвовали в формировании черняховской культуры.

Племена из параграфа 21 Географии Клавдия Птолемея расположены по торговому пути из района устья Немана на восток до Среднего Немана, далее на юг по рекам Бебжа, Нарев до низовьев Западного Буга. Затем по реке до верховьев Западного Буга: «*21. Восточнее вышеназванных племён живут: ниже венедов — галинды (галиданы),* ***судины и ставаны до аланов****; ниже их игиллионы, затем костобоки и трансмонтаны (загоры) до Певкинских гор*»[1. Птолемей]. На рис. 5 племена из параграфа 21 выделены синим цветом. С этим торговым путём связана история племён словен и кривичей.

Галинды и судины жили на территории археологической культуры штрихованной керамики балтского этноса, находились в районе реки Неман и Нарев.

Ставаны – племена постзарубинецкой культуры на рис. 6 выделены зелёным цветом в районе между верховьями реки Припять и Западным Бугом. Ставанам соответствует Полесская группа памятников постзарубинецкой культуры (группа 1 на рис. 8). Наиболее западная группа локализуется в бассейне Верхней и Средней Припяти и в прилегающей части бассейна Западного Буга [5.Andrzejowski, 1999] [6. Белявец, 2016]. **По мнениям лингвистов *ставаны* (stavana -хвалимый) это сарматское название славян**.

В первой половине 2 века племена степных скотоводов аланов находились в степях Дона, Нижнего Поволжья и Северного Кавказа (рис 10). Роксоланы — это белые или за-

падные аланы. Часть племён постзубинецкой культуры находились в верховьях реки Хопёр – приток Дона (группа 9 на рис 6). Фразу «*ставаны до аланов*» можно понять как район лесной и лесостепной зоны между Западным Бугом и Доном, поскольку **аланы находились в районе Среднего Дона**. Территория ставанов соответствует землям державы конунга Гертнита из Вилькина-саги и Восточного царства. Вероятно, славянами (ставанами) называлось главное племя державы басилея Фарзоя (Гертнита).

У Птолемея выделен многочисленный народ – скифо-аланы. По географическому положению скифо-аланы находились в районе Среднего Дона. По археологическим исследованиям в районе выше современного Воронежа находились племена позднескифской культуры, возможно, эти племена названы скифо-аланы.

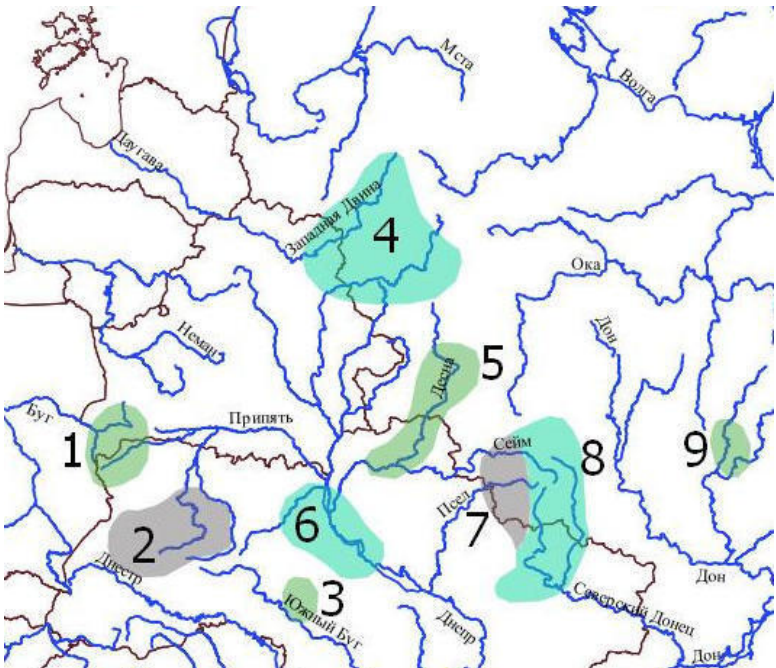

Рис. 6. Локальные варианты постзарубинецкой археологической культуры

Племена *«игиллионы, затем костобоки и трансмонтаны (загоры)»* занимали территорию от среднего течения Западного Буга до верховьев. Под Певкинскими горами следует понимать Кременецкие горы - водораздел между Южным

Бугом и Западным Бугом. На рисунке 4 на этой территории кружками показаны племена восточно-поморской, постзарубинецкой, пшеворской и фракийской археологических культур. На рисунке 6 западнее реки Горынь серым цветом под номером 2 выделены племена зубрецкой культуры. Вероятно, племена игиллионы, костобоки и трансмонтаны (загоры) принадлежали разным союзам племён зубрецкой культуры.

Далее в руководстве по Географии Клавдия Птолемея записано: «*22. Затем побережье океана у Венедского залива занимают вельты, выше их — осии, затем самые северные — карбоны, восточнее их — кареоты и салы (ниже этих — гелоны, иппоподы и меланхлэны); ниже их — агафирсы (агатирсы), затем аорсы и пагириты; ниже их — савары (савры, саубры, сауры) и боруски до Рипейских гор*»[1. Птолемей].



Рис. 7. Расположение племён по торговому пути из устья Вислы до верховьев Северского Донца

Племена из параграфа 22 расположены по торговому пути из устья Вислы по Даугаве – Западной Двине – Днепру – Ворскле до перехода на Северский Донец в районе современного Харькова (рис. 7). Торговый путь начинался в дельте Вислы по Вислинскому заливу до устья реки Преголя, затем по реке Дейма в Куршский залив, далее по Балтийскому морю до Рижского залива и устья реки Даугава – Западная Двина, на рис 7 выделен красными стрелками. Затем вверх

по Западной Двине до перехода по притокам между Западной Двиной и Днепром. Далее вниз по Днепру до устья Ворсклы. Затем по Ворскле до перехода на верховья Северского Донца.

Вельты (велеты из союза вильцев) занимали территорию от устья Вислы до Нижнего Немана. От языков вильцев и велетов сохранились имена кельтского типа. Уже в 5 веке потомки вильцев и велеты говорили на славянском языке, на который перешли под властью русин. Вероятно, во 2 веке у балтийских венедов и вельтов было несколько небольших союзов племён, которые возглавляли русины.

Следует учитывать, что современные топонимы могут не совпадать с расположением племён в 2 веке. Современная река Оссе является притоком реки Лаукне (Ржевка), впадающей в Куришгаф (южнее Немана). Кареоты и карбоны находились севернее осиев. Вероятно, от племени салы произошло названия реки Салице, ныне отделяющей латвийцев от эстонцев. У Птолемея салы показаны по реке Даугава (Западная Двина) (рис. 7). По археологическим исследованиям племена кареоты, карбоны, салы находились на территориях штрихованной керамики. Из последовательности археологических культур следует, что на западных территориях археологической культуры штрихованной керамики жили предки современных латышей и литовцев (жмуди).

В верховьях Западной Двины и Днепра и южнее по Верхнему и Среднему Днепру жили племена постзарубинецкой

культуры (рис. 6). Единственный ориентир из описания — это Рипейские горы, под которыми следует понимать водораздел между Верхним Днепром и Волгой. Вероятно, водораздел между Окой и Доном назывался Бодинскими горами.

Гелоны, ипподы (гипподы) и меланхлены являлись потомками племён скифоидной культуры в 5 веке до н. э. живших между Средним Днепром и Средним Доном. Эти племена состояли из аристократии, состоявшей раннескифских скотоводов и оседлых племён, в основном славян. Аристократия хоронила своих покойников в курганах. В период от 3 века до н. э. до 3 века н. э. курганы сарматского типа сооружались на правобережье Среднего Днепра (рис. 4). Клавдий Птолемей в районе Среднего Днепра перечислил названия племён из Истории Геродота периода середины I тысячелетия до ннашей эры. Гелоны оказались в районе южнее современного Киева, а бодины (будины) в районе среднего течения Южного Буга. В районе Киева находились славяне киевской археологической культуры.

В период 2—7 веков в районе Среднего Днепра была создана система укреплений, названная «Змиевы валы». Возможно, создателями этих укреплений были потомки полян и гелонов, которые в середине I тыс. до н. э. создавали подобные валы в районе реки Ворскла. В конце 1 века до н. э. земли в районе правого берега Среднего Днепра были завоёваны русинами – предками Фарзоя – Гертнита. Вероятно, во 2 веке, после переселения басилеев на восток земледель-

цы района Среднего Днепра стали создавать «Змиевы валы» для защиты от племён Черняховской археологической культуры (антов).

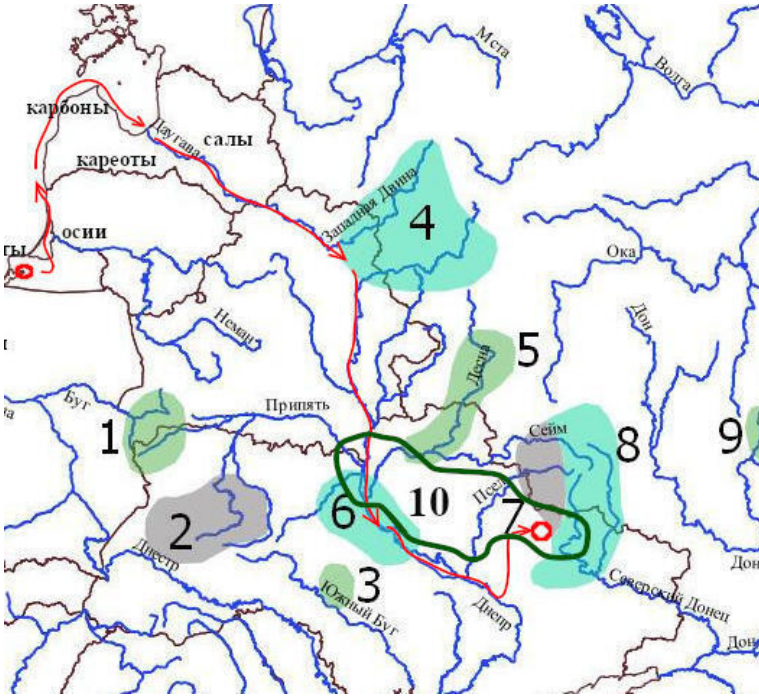

Рис. 8. Распространение памятников типа Гриней (10)

По описанию Геродота гелоны были земледельцами и во 2 веке могли находиться в районе правобережья Среднего Днепра; племена иппоподы (коненогие – всадники), меланхлены, агафирсы, аорсы были степными скотоводами и мог-

ли находиться на левобережье Среднего Днепра. О племени пагириты (живущие по горам) ничего не известно. По описанию Птолемея пагириты могли находиться в районе водораздела между реками Сейм и Северский Донец.

Под агафирсами следует понимать выходцев из района Карпатских гор, которые участвовали в формировании зарубинецкой культуры. Вероятно, агафирсами названы племена, оставившие памятники типа Лютежа в Среднем Поднепровье, на границе лесной и лесостепной зон [7. Обломский, Терпиловский, 1991, с. 20–46.8. Терпиловский, 2004, с. 22–25]. На востоке они доходят до р. Ворсклица в глубине Днепровского Левобережья [9. Обломский, 1992].

Под аорсами и пагиритами следует понимать потомков сармат, которые не подчинились аланам. По археологическим исследованиям эти племена находились в районе реки Ворскла и южнее (рис. 4, 6).

По моему мнению, римляне знали о существовании торгового пути из Западной Двины до Днепра и далее до Дона, но у Птолемея не было сведений о племенах в районе Среднего и Верхнего Днепра. Сведения Птолемея о племенах осии, кареоты, салы можно признать достоверными. Список племён в районе Среднего и Верхнего Днепра Птолемей взял из Истории Геродота, и их следует признать недостоверными. Сведения о племенах савары и боруски я считаю достоверными. Савары и боруски соответствуют территории археологических памятников типа Гриней зелёный контур 10

(рис. 8). Сведения о саварах и борусках Птолемей мог получить от греческих купцов из Танаиса и Боспора.

Дальше торговый путь шёл вверх по течению реки Ворскла до перехода к верховьям реки Северский Донец в районе современного Харькова. Под саварами можно представить степных скотоводов савиров, которые находились рядом с аорсами и пагиритами. Все эти племена относятся к сарматским культурам, которые кочевали по степи и оставили похожие памятники. По мнениям многих историков от племён саваров (савиров) произошло название Сибири. Возможно, саварами Птолемей назвал предков северян.

По географии расселения борусков следует отнести к сарматской и постзарубинецкой культурам. В районе верховьев рек Ворскла и Северский Донец определено три варианта постзарубинецких культур: Гриней (10), Картамышево-2 (7), Терновки – 2 (8)(рис.8). Вероятно, боруски были господствующим племенем в этом районе и оставили памятники типа Гриней.

Памятники типа Гриней не образуют компактного скопления и известны в бассейнах Ворсклы, Северского Донца, в Среднем Поднепровье и Нижнем Подесенье [10. Обломский, 2002, с. 10–13. 8. Терпиловский, 2004, с. 30–31. 11. Бакшатов, Терпиловский, 2010, стр. 43—44]. На рис. 8 район распространения археологических памятников типа Гриней выделен зелёным контуром.

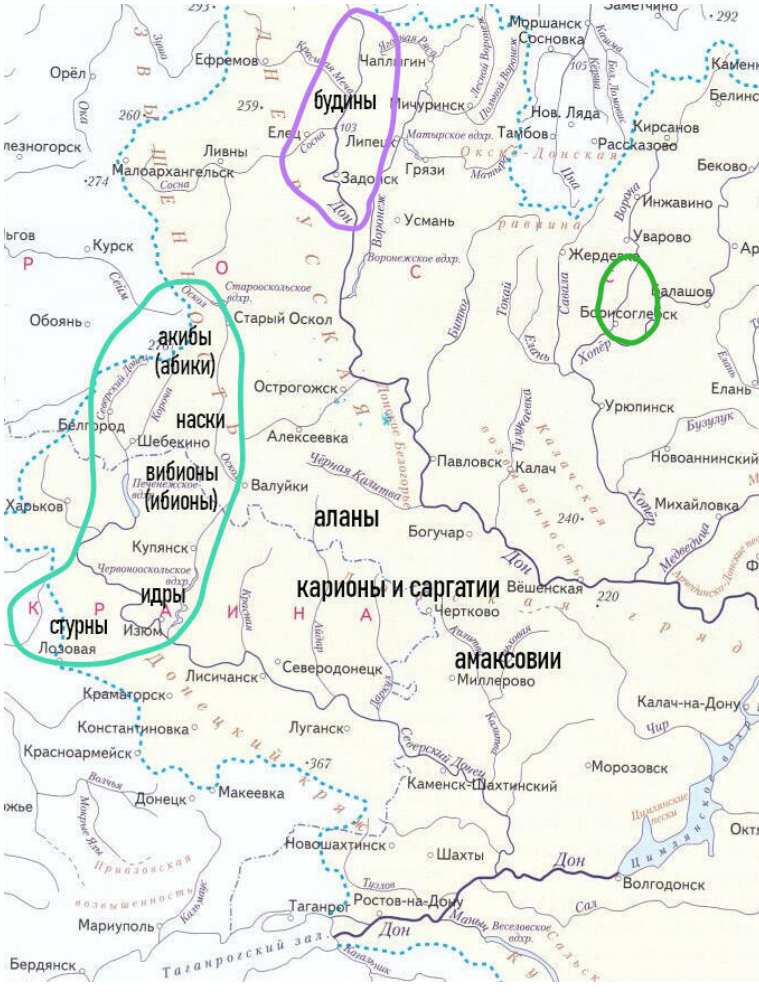

Рис. 9. Племена из параграфа 23 Географии Птолемея

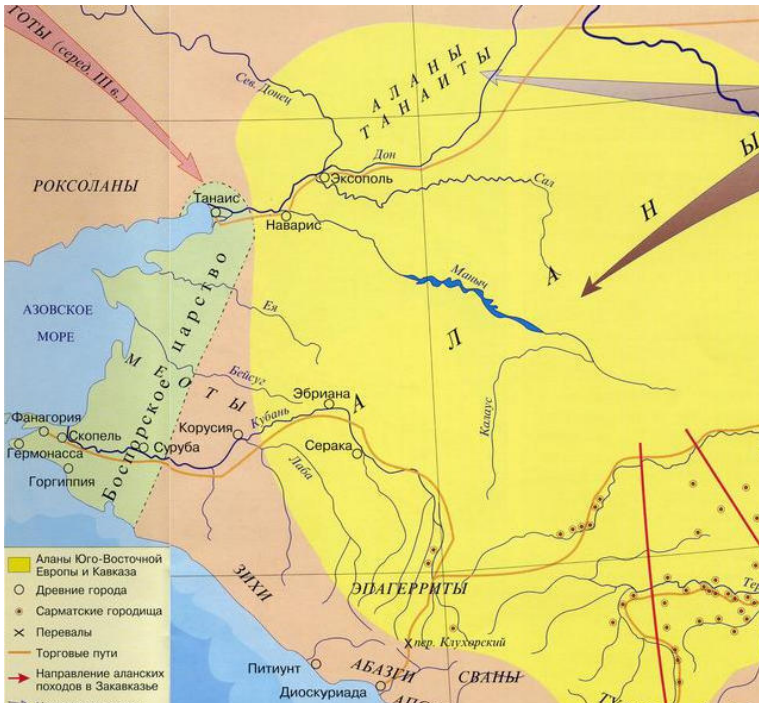

Рис. 10. Территория расселения алан во 2 веке

По археологическим признакам боруски и савары были переселенцами из Юго-Восточной Прибалтики. Вероятно, после переселения готов на восточный берег Нижней Вис-

лы часть племён борусков и савар около 125 года из района Нижней Вислы, переселились в верховья реки Ворскла. Название боруски произошло от Боруссии, которое является сокращением от большой Руси. Название Боруссия сохранилось в юго-западной Прибалтике в период средневековья как второе название Пруссии.

Далее в руководстве по Географии Клавдия Птолемея записано: «*23. Затем акибы (абики) и наски, ниже их — вибионы (ибионы) и идры; ниже вибионов до аланов — стурны, а между аланами и амаксовиями — карионы (карвоны) и саргатии*»[1. Птолемей].

Источником этих сведений были греки из города Танаис в устье Дона. Греки торговали по рекам Дон и Северский Донец до верховий и хорошо знали ситуацию в этом регионе. Страбон называл Танаис вторым крупным торговым центром после Пантикапея: «*Это был общий торговый центр азиатских и европейских кочевников, с одной стороны, и прибывающих на кораблях в озеро с Боспора, с другой; первые привозят рабов, кожи и другие предметы, которые можно найти у кочевников; последние доставляют в обмен одежду, вино и все прочие принадлежности культурного обихода*»[12. Страбон. Книга XI].

О племенах акибы и наски, вибионы и идры, стурны ничего не известно. Аланы упомянуты в районе среднего течения Дона. Вероятно, племена акибы и наски, вибионы и идры, стурны соответствуют постзарубинецким племенам группы

8 на рис. 8. Вероятно, эти племена занимались земледелием, и кораблями поставляли зерно по Северскому Донцу и Дону в Танаис.

Таким образом, во 2 веке в качестве носителей славянского языка среди крупных народов выявляются скифы-аланы (русины), среди отдельных племён ставаны (славяне) и некоторые племена постзарубинецкой культуры. Вероятно, часть племён зарубинецкой и постзарубинецкой культуры говорили на балтославянских языках.

По географическому положению племена: акибы и наски, вибионы и идры, стурны следует отнести постзарубинецкой культуре типа: Гриней (10), Картамышево-2 (7), Терновки – 2 (8)(рис.8) и потомкам геродотовских невров и будин на Верхнем Дону (рис. 9). Эти племена находились на территории от верховьев Северского Донца до верховьев Дона. Нам неизвестно точное расположение перечисленных племён.

Далее у Птолемея записаны племена, которые занимали степь между Доном и Северским Донцом. В степной зоне от верхнего Дона находились аланы, «*а между аланами и амаксовиями — карионы (карвоны) и саргатии*»[1. Птолемей]. Эти племена были кочевыми скотоводами, археологические территории, которых пока не определили (рис. 11).

Далее в руководстве по Географии Клавдия Птолемея записано: «*24. У поворота реки Танаиса — офлоны (оплоны) и танаиты, за ними — осилы до роксолан; между амаксовиями и роксоланами - ревканалы (ракаланы) и ексобигиты;*

затем между певкинами и бастарнами - карпианы, выше их - гивин, далее бодины»[1. Птолемей].

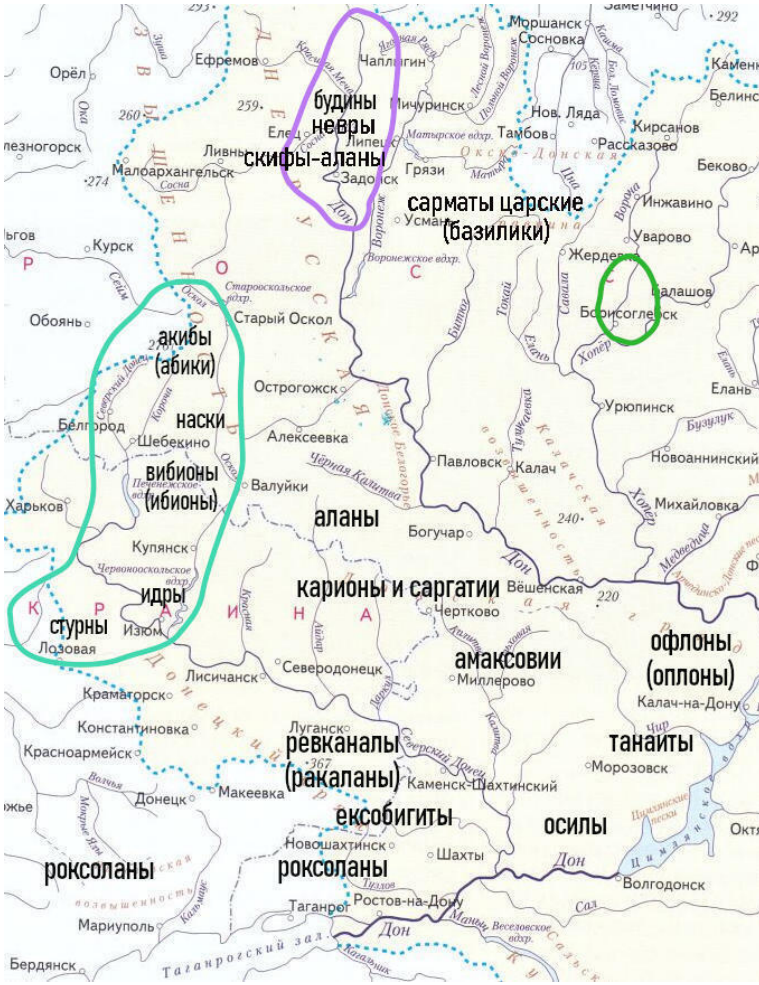

Рис. 11. Племена из параграфа 23, 24 Географии Птолемея

В параграфе 24 записаны племена от излучины Дона по северному Приазовью, далее никакой системы не просматривается. Владения племени амаксовии доходили до среднего течения реки Северский Донец. Затем идёт переход в район реки Днестр: «*между певкинами и бастарнами - карпианы, выше их - гивин, далее бодины*».

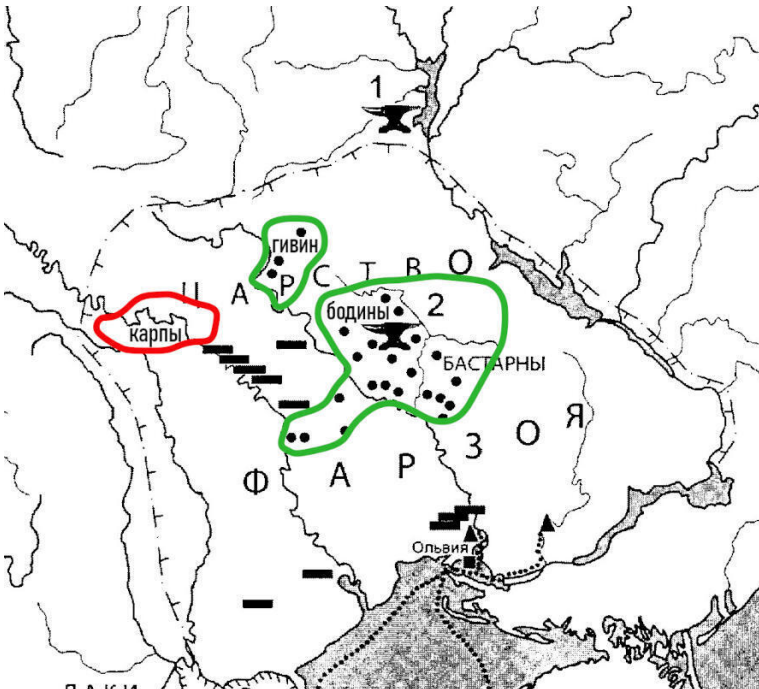

Рис. 12. Племена карпы, гивин и бодины в конце 1 века

Певкины соответствуют славянам в верховьях Днестра и Западного Буга, а бастарны находились на территории культуры Поянешти – Лукашево. Во времена Птолемея племя карпы (карпианы) ещё не рассматривались как многочислен-

ный народ.

Карпы приобрели значение в 3 веке как одно из сильнейших и воинственных варварских племён за Дунаем. Название карпы произошло от Карпатских гор, по археологическим признакам карпов следует отнести к фракийским племенам. Из расположения гидронимов на архаичном славянском языке следует, что славяне от середины I тыс. до н. э. постоянно жили в районе Верхнего Днестра. По сведениям Птолемея, карпы лучше остальных племён этого региона соответствуют потомкам западных славян.

Вероятно, в середине 2 века часть племени карпианы находились в районе Днестра, основная группа глемён занимала верховья реки Прут. На рис. 4 крестиками показаны фракийские памятники (поселения и могильники гето-дакские, карпские и культуры карпатских курганов). Вероятно, карпианы находились в районе Молдавского плато на северо-востоке современной Молдавии на рис. 12 выделены красным контуром.

У Птолемея севернее Певкинских гор показаны певкинские племена: «*затем костобоки и трансмонтаны (загоры) до Певкинских гор*». По археологическим исследованиям севернее Кременецких (Певкинских) гор находились племена зубрецкой культуры. Племена зубрецкой культуры занимали территорию от верховьев Днестра на западе до реки Горынь на востоке (рис. 8. Группа 2). Южнее Кременецких гор археологических следов союзов племён не обнаружено. Бли-

жайшие археологические памятники обнаружены в районе современного города Винница в среднем течении Южного Буга и отнесены к фракийскому типу (рис. 4, 12, 13). Вероятно, в этом районе были племена гивин.

В период царства Фарзоя во второй четверти 1 века севернее реки Синюха находился крупный металлургический центр и группа племён постзарубинецкой культуры типа Марьяновка — Рахнов. На рисунке 12 памятники типа Рахны показаны чёрными точками. Северная группа на реке Южный Буг соответствует племени гивин, южная группа в районе реки Синюха и притоков соответствует племенам бодины на рис. 12 выделены зелёным контуром. По археологическим исследованиям других групп племён, подходящих под описание расположения племён карпианы, гивин и бодины Птолемея не выявлено.

В районе Среднего Днепра и Гнилого Тикича, фактически в лесной зоне и сильнопересечённой местности сохранилась большая группа сарматских курганов. Вероятно, в этом районе был центр царства Фарзоя. В Вилькина-саге эти племена названы русками. У Страбона в начале 1 века эти племена названы басилеями. В Географии Клавдия Птолемея в середине 2 века басилеи показаны в районе между верховьями Дона и Хопра.

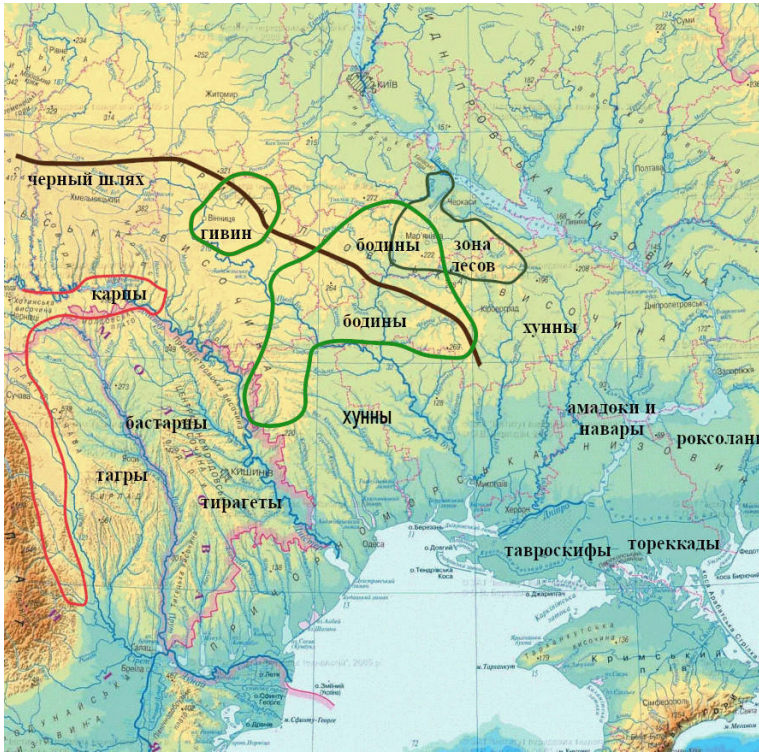

Рис. 13. Расположение племён по Птолемею из параграфов 24, 25

По географическому положению бодины соответствуют потомкам русин Фарзоя (рис. 12, 13). У Геродота будины описаны как лесные охотники, рыболовы, скотоводы, которые не занимались земледелием. Вероятно, Птолемей взял

название бодины – будины из Географии Птолемея. По моему мнению, у Птолемея не было сведений о племенах земледельцев в районе Среднего Южного Буга и его притоков. Расположение у Птолемея племён бодины – будины я считаю не достоверным. В районе Среднего Южного Буга и его притоков находились славянские племена полян. В 1 веке до н. э. эти племена славян – земледельцев стали частью державы предков Фарзоя (Гертнита).

Далее в руководстве по Географии Клавдия Птолемея записано: «*25. Между бастарнами и роксоланами живут хунны, а ниже одноимённых гор — амадоки и навары. Возле озера Вики (Бики) живут тореккады, а по Ахиллову Бегу - тавроскифы; ниже бастарнов около Дакии — тагры, а ниже их — тирагеты* »[1. Птолемей].

Хунны были степными кочевниками и кочевали по степи между Днепром и Днестром (рис. 13). Под горами Амадока следует представлять переход от Причерноморской низменности в Приднепровскую возвышенность в районе между реками Ингулец и Днепр. В районе Нижнего Днепра было несколько городов, в которых жили племена амадоки и навары (рис. 13, 14).

Следует отметить, что западнее Днепра у Птолемея не названо ни одного племени, которое можно было бы отнести к сарматам. Из племён степных кочевников упомянуты только хунны. По аналогии с монгольской «Золотой ордой» можно предположить, что основу союза племён хунны составля-

ли сарматы, а собственно хунны были небольшой правящей группой. Вероятно, в союзе племён хунны говорили на сарматском языке.

По археологическим исследованиям в регионе между рекой Сирет и Днепром найдено множество сарматских курганов периода от 2 века до нашей эры до 4 века. Вероятно, сарматы были аристократией у многих племён разных этносов и перешли на языки этих этносов. У правобережных славян аристократия формировалась на основе рода Руса.

В середине 2 века в степи между Днестром и Днепром хунны господствовали над всеми сарматскими племенами. Следует напомнить, что Птолемей не относил племена хуннов и подчинённых им сармат к многочисленным народам. Возможно, римляне после победы над даками в начале 1 века заставили основную часть сармат, включая роксолан, язигов и басилеев переселиться на восток за Днепр.

Вернёмся к описанию Птолемея. Под озером Вики (Бики) историки предполагают Сиваш – залив на западе Азовского моря. Ахилловым Бегом древние греки называли полуостров на левом берегу устья Днепра. Южнее Нижнего Днепра кочевали тавроскифы. Племена бастарны, тагры, тирагеты жили на территории между реками Сирет и Днестр (рис. 13).

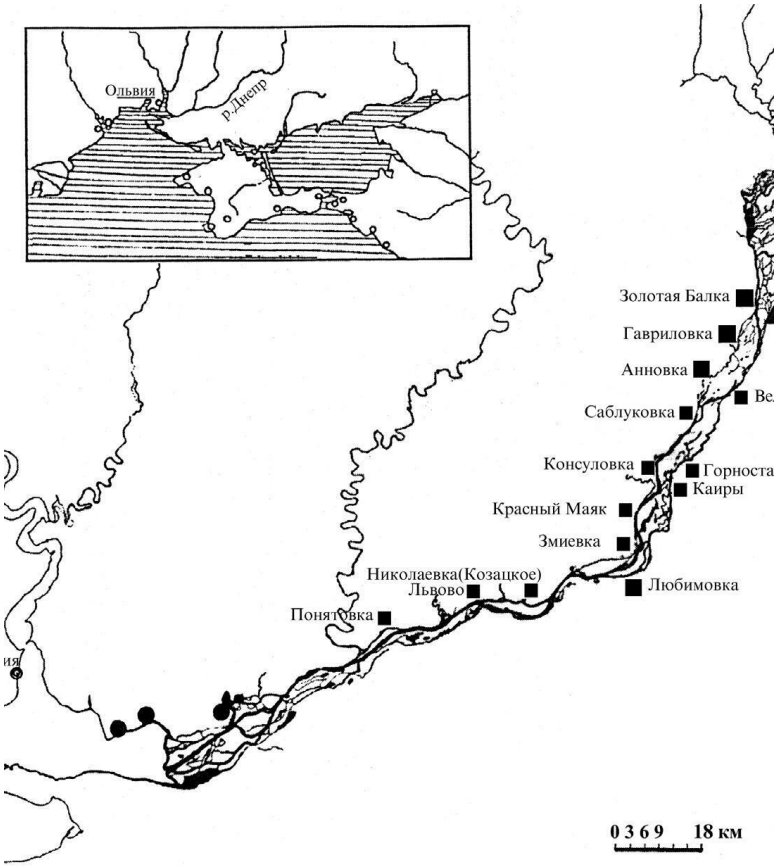

Рис. 14. Древние поселения на Нижнем Днепре

Далее в руководстве по Географии Клавдия Птолемея перечислены координаты городов без относительных ориенти-

ров. Определить места можно при условии наличия археологических следов. Такие следы обнаружены по Нижнему Днепру, Южному Бугу, Днестру и другим рекам, но сведений археологических исследований недостаточно для сопоставления с названиями городов у Птолемея. В Географии Птолемея по Днепру (Борисфену) перечисляются следующие города:

«28. По реке Борисфену:
Азагарий (Азазарий) 56о -50о40'
Амадока 56о -50о30'
Сар 56о -50о15'
Серим 57о -50о
Метрополь 56о30' -49о30'
Ольвия, или Борисфен 57о -49о»[1. Птолемей].

Из археологических исследований следует, что все эти города находились в районе между Днестром и Нижним Днепром. Южнее современного города Никополь (рис. 14).

В руководстве по Географии Клавдия Птолемея не показано расположение племён скифов-алан. Из исторической последовательности событий только скифы-алане соответствуют истории русин из Вилькина-саги. Вероятно, русины (скифы-алане) составляли правящую элиту у части племён венетов и велетов в регионе Балтийского моря, а также у части племён в верховьях Западного Буга, у гивин и бодинов в бассейне Южного Буга. К русинам следует отнести племена борусков на левобережье Днепра и басилеев в верховьях

Дона.

К славяноязычным племенам в районе Западного Буга следует отнести племена ставан, трансмонтан, костобоков (рис. 5). К славяноязычным племенам в районе Днестра следует отнести племена певкинов и карпов (рис. 13), в районе Южного Буга — племена гивин и бодины. В руководстве по Географии Клавдия Птолемея в районе Днепра славянские племена не упоминаются, но это не значит, что их там не было. Из сохранения архаичных славянских гидронимов в районе современного Житомира следует, что славяне занимали территорию правобережья Среднего Днепра. Значительная часть славян находилась в районе Нижнего Днепра. На левобережье Среднего Днепра к этносу славян можно отнести племена: акибы и наски, вибионы и идры, стурны постзарубинецкой культуры типа: Гриней (10), Картамышево-2 (7), Терновки – 2 (8)(рис.8).

Из анализа племён Европейской Сарматии из Руководства по Географии Птолемея следует, что во 2 веке славяноязычные племена занимали территорию от Юго-Восточной Прибалтики до верховьев Северского Донца.

1.2. Исследование описания Азиатской Сарматии из руководства по Географии Клавдия Птолемея

В Руководстве по географии Птолемея в книге 5, главе 8 записано: «*Азиатская Сарматия ограничивается с севера неизвестной землёй; с запада — Европейской Сарматией до истоков реки Танаиса и самой рекой Танаисом (Доном) до впадения её в Меотийское озеро, а также восточной частью Меотийского озера (Азовского моря), от Танаиса до Киммерийского Боспора (Керченского пролива)*»[1. Птолемей].

В древности был торговый путь от Средней Волги по Оке и Дону. В параграфе 16 Руководства по географии Птолемея дано описание племён на территории восточнее рек Ока и Дон: «*16. Сарматию занимают в местностях, прилегающих к неизвестной земле, сарматы-гипербореи, ниже их — сарматы царские, народ модоки и сарматы-конееды, а ещё ниже их — закаты, свардены и асеи; затем вдоль северного поворота реки Танаиса — **многочисленный народ** периербиды, а вдоль южного — народ яксаматы. Города:*

Эксополь 72—55°40'

Наварис 70—55°

Танаис 67—54°20'»[1. Птолемей].

Возможно, сарматы-гипербореи — это племена скотоводов, говоривших на языках уральской группы, – предки современных мокшан, эрзян и части казанских татар. Эти племена занимали территорию между реками Ока и Волга. Расположение других племён показано на рис. 15.

Басилеи (сарматы царские) это часть русков Гертнита (Фарзоя) включавшая царский род Руса, скотоводов – сармат разного происхождения. Вероятно, они контролировали территорию от верховьев Дона до верховьев реки Хопёр.

О племенах модоки и сармат конеедов (гиппофагов) сведений не сохранилось. По археологическим исследованиям в верховьях Дона в период от 4 века до нашей эры до 5 века находились потомки земледельцев – невров (славян) скифоидной культуры — модоки, а гиппофаги это потомки скотоводов. Гиппофаги были оседлыми скотоводами и пасли стада на землях между Верхним Доном и рекой Битюг.

О племенах закаты не сохранилось никаких сведений. Вероятно, закаты были оседлыми скотоводами на территории Калачевской возвышенности между рекой Битюг и до нижнего течения реки Хопёр.


Заметчино
Моршанск
Сосновка
Чаплыгин
Мичуринск
Елец
Липецк
Задонск
Грязи
Усмань
Воронежское вдхр.
Воронеж
Дон
Матырское вдхр.
Тамбов
Нов. Ляда
Рассказово
Кирсанов
Каменка
Белинский
Сурское вдхр.
Беково
Сердобск
Петровск
Инжавино
Ртищево
Уварово
Аркадак
Аткарск
Жердевка
Балашов
Борисоглебск
Елань
Урюпинск
Кр. Яр
Новоаннинский
Павловск
Калач
Алексеевка
Острогожск
Богучар
Вёшенская
Чертково
Северодонецк
Миллерово
Луганск
Каменск-Шахтинский
Новошахтинск
Шахты
Таганрог
Ростов-на-Дону
Волгодонск
Морозовск
Октябрьский
Калач-на-Дону
Волгоград
Волжский
Иловля
Приморск
Фролово
Михайловка
Камышин
Николаев
Волга
Ахтуба
Сарпинская низменность
Сарпинские озёра
Ергени
Донские Бугры
Хопёр
Медведица
Бузулук
Терса
Иловля
Чир
Сал
Маныч
Кара-Сал
Цимлянское вдхр.
Цимлянские Пески
Веселовское вдхр.
Моршанская возвышенность
Приволжская возвышенность
Донецкий кряж
Донская гряда
Ергенинская возвышенность
Ергенинская равнина
Окско-Донская равнина
Приволжская возвышенность
Калач

Рис. 15. Расположение племён по Птолемею, книга 5, глава 8, п. 16

Название племени свардены совпадает с названием племени свардоны в Южной Прибалтике в районе между Эльбой и Одером. О племенах свардены исторических сведений не сохранилось. Асеи это племя асов, из которого вышел легендарный скандинавский Один. Из преданий об Одине следует, что свардены были из этноса ванов (древних волжских венедов). По сведениям Птолемея, свардены и асеи образовали союз племён, который занимал земли между Хопром и Средней Волгой.

Следует отметить, регион между Окой и Доном до излучины на западе и Средней Волгой на востоке занимал громадную территорию до 500 километров с запада на восток и до 800 километров с севера на юг. По площади этот регион примерно равен современной Польше. На этой территории в основном распространены чернозёмы.

По неизвестным причинам в конце 1 века произошло резкое сокращение численности кочевников-скотоводов. Во 2 веке начались климатические изменения в направлении похолодания. Из-за снежных зим кочевники не могли зимовать в регионе севернее излучины Дона, а в летний период не могли пройти район излучины Дона. В результате отсутствия набегов кочевников в среднем течении реки Хопёр смогли поселиться земледельцы постзарубинецкой культуры (рис. 10—13).

О племенах периербиды сведений не сохранилось. Вероятно, они были кочевниками и занимали степи между Доном на западе (в районе современного Цимлянского водохранилища до Сарпинских озёр на востоке, современного Волго-Донского канала на севере, на юге до верховьев реки Сал (рис. 15).

Племя яксаматы занимали земли между Нижним Доном и Манычем. Сиракены соответствуют сиракам Страбона. В середине 2 века сиракены находились южнее Нижнего Дона от Маныча до реки Кагальник.

Далее в параграфах 17—25 Птолемей записал: «*Ниже сварденов живут хениды, а на восток от реки Ра — фтирофаги [вшееды], матеры и страна Несиотида [Островная]; затем под яксаматами — сиракены*»[1. Птолемей]. Дальнейший текст для моего исследования не нужен.

Следует обратить внимание на расположение племени хениды. Из описания Птолемея и взаимного расположения территорий племён следует, что хениды находились восточнее Сарпинских озёр и южнее Нижней Волги, соответственно, союз племён племён сварденов и асеев находился северней современного Волго-Донского канала.

Название племени фтирофаги (вшиеды) можно сопоставить с племенами степных кочевников башкир. В описании башкир Ахмед ибн Фадлан около 922 года сообщил: «*37) Они бреют свои бороды и едят вшей. [Вот] один из них тщательно исследует швы своей куртки и разгрызает, вшей сво-*

ими зубами. Право же, был с нами один человек из их числа, уже принявший ислам и служивший у нас. Однажды я видел, как он поймал вошь в своей одежде, он раздавил её своими ногтями, потом слизнул её и сказал, когда увидел меня: "Прекрасно"»[13. Ибн. Фадлан].

Остатки города Танаис найдены в дельте Дона. Месторасположение городов Наварис и Эксополь не определено. Это были небольшие греческие городки (торговые представительства) на реке Дон. Располагались они на пересечении торговых путей. В древности был торговый путь из Восточного Кавказа до устья реки Сал. В период 7-9 веков в районе современного города Семикаракорск находилась хазарская крепость. Возможно, в устье реки Сал находился город Наварис.

Также был сухопутный путь из Сибири и вдоль восточного берега Волги. Вероятно, в районе северных районов современного Волгограда была переправа через Волгу. В период Золотой орды в 13-14 веках в этом районе был крупный город, от которого осталось Мечетное городище площадью 40 гектаров. Возможно, в этом районе находился легендарный Асгард из преданий о скандинавском Одине. Затем сухопутный путь шёл до станицы Качалинская, это самое узкое место между Волгой и Доном около 53 километров. Вероятно, в районе современной станицы Качалинская было торговое поселение греков под названием Эксополь, которое торговало с племенами севернее по Дону и Волге.

1.3. Исследование описания Центральной Европы из руководства по Географии Клавдия Птолемея

Для настоящего исследования интерес представляют племена, жившие на южном побережье Балтийского моря. В Географии Птолемея книга 2, гл. 11 описаны германские племена от Рейна до Вислы. Я не нашел академического перевода второй книги Географии Птолемея. На сайте aloslum.livejournal.com сделан перевод с английского текста на сайте Билла Тэйера: «**6.** (§8) Удерживают же Германию на другой стороне реки Рен, если идти с севера: *бруктеры малые* и *сугамбры*, (§9) ниже их *свебы-лангобарды*, затем *тенкеры* и *инкрионы* между Реном и Абнобскими горами, и затем *интуерги* и *варгионы* и *каритны*, (§10) ниже их *виспы* и Хельветские пустоши до упомянутых Альпийских гор.

7. (§11) Берега Океана населяют выше бруктеров *фрисии* до реки Амасии, за ними х*авки малые* до реки Висургий, затем х*авки великие* до реки Альбий. У перешейка Кимбрийского полуострова *саксоны*, далее на самом полуострове над саксонами к западу *сигулоны*, затем *сабалингии*, затем *кобанды*, (§12) выше их ***халы***, и ещё выше их на запад *фунду-*

сии, на восток *харуды*, дальше всех на север *кимбры*. (§13) После саксонов от реки Халусы до реки Свебы *фародины (Farodini)*, (§14) затем ***сидины*** (*Sidini)* до реки Виадва, и после них *ругиклеи* (*Rugiclei)* до реки Вистулы»[14. Птолемей. Книга 2].

Для моего исследования интересно расположение племён по южному берегу Балтийского моря и на территории современной Польши. Расположение племён по координатам с Географии Птолемея показано на средневековой карте 1542 года скопированной из сайта Била Тейера (рис. 16).

По Птолемею в середине 2 века племена саксов (саксоны) занимали территорию севернее Нижней Эльбы (Альба) от побережья Северного моря до реки Халусы. У Птолемея река Халуса на два градуса восточнее Любека. Вероятно, это современная река Рекниц (исторически известная как Ракса). Нижний Рекниц (от Рибниц-Дамгартен до Бад-Зюльце) является исторической границей между регионами Мекленбург и Передняя Померания.

Из взаимного расположения племён и современной географии следует, что река Свебы — это современный Одер. В дельте Одера есть протока Свине, название которой очень похоже на Свебы у Птолемея. Таким образом, союз племён фародины занимали территорию от Рекницы до Одера, это соответствует современной провинции Передняя Померания.

По сведениям Птолемея, в устье реки Виадва находился

город Ругиум. Современный польский город Дарлово переименований из немецкого Ругенвальде находится у устья реки Вепша, название которой происходит от вепря. Вероятно, современная Вепша соответствует Виадве у Птолемея.



Рис. 16. Фрагмент карты 1542 года из сайта Била Тейера [14. Птолемей]

У Птолемея в середине 2 века племя сидины занимали территорию от Одера до Вепши. Племя ругиклеи занимали территорию Восточной Померании от Вепши до устья Вислы (рис. 17). Название ругиклеи можно перевести как руги – блестящие или руги — восточные. Вероятно, ругами назвались племена венедов, которые поселились на острове Рюген и расселились по южному побережью Балтийского моря. Повторю, в руководстве по Географии Клавдия венеды названы многочисленными племенами: «19. *Заселяют Сарматию очень многочисленные племена:* ***венеды — по всему Венедскому заливу****, выше Дакии — певкины и бастарны; по всему берегу Меотиды — язиги и роксоланы; далее за ними внутрь страны - амаксовии и скифы-аланы*»[1. Птолемей].

Далее в Географии Птолемея сообщается: **«8.** (§ 15) Из внутренних или срединных племён важнейшими являются *свебы-ангилы*, что находятся к востоку от лангобардов и простираются к северу до среднего течения Альбия, и *свебы-семноны*, чьи пределы за Альбием простираются от упомянутой области на восток до реки Свебы, и *бургунты*, что отсюда до Вистулы держатся.

9. (§ 16) Менее глубинные племена между хавками малыми и свебами *бруктеры великиие*, ниже их *хэймаи*, между хавками великими и свебами *ангриварии*, (§17) затем *лан-*

гобарды, ниже их *дульгумнии*. Между саксонами и свебами *тевтоноары* и *вируны*. Между фародинами и свебами *тевтоны* и *аварпы*, между ругиклиями и бургунтами ***элвэйоны*** (*Aelvaeones)*»[14. Птолемей. Книга 2](рис. 17).

Для исследования интерес представляет расположение племени элвэйоны (*Aelvaeones, Аелваеоны)* (рис. 17). Между ругиклеями находившимися на побережье Балтийского моря, и бургунтами (бургундами) находившимися в районе реки Нотец, находится регион Кашубские озёра. По археологическим исследованиям в период 1—2 веков в районе Кашубских озер жили выходцы из Скандинавии, по преданиям, записанным Иорданом в период от первой половины 1 века до первой половины 2 века в районе Кашубских озёр жили готы. Затем около 125 года готы переселились на левый берег Вислы, где показаны у Птолемея как гифоны (гитоны) (рис. 17).

Далее в Географии Птолемея сообщается: «**10.** (§ 18) Также ниже семнонов обитают *силинги*, а ниже бургунтов *луги-оманы*, ниже их *луги-дидуны* до Аскибургийских гор, (§ 19) ниже силингов *калуконы* по обе стороны реки Альбий, ниже их *хэруски* и *хамавы* до Мелибокских гор, (§ 20) от них на восток около реки Альбий *бэнохэймаи*, выше их *батины*, и ещё выше под Аскибургскими горами *корконты* и *луги-буры* до верховьев реки Вистулы. (§21) Ниже их сперва ***сидоны***, затем *когны*, затем *висбургии* на Оркинском перевале.

11. (§ 22) Также к востоку от Абнобайских гор прожива-

ют ниже свебов *касуары*, затем *нертереане*, затем *дандуты*, ниже их *туроны* и *маровинги*.(§23) Ниже хамавов *хатты* и *тубанты*, и над Судетскими горами *тевриохэймаи,* под теми горами *варисты*, (§24) затем Гамбретский лес, и ниже *маровингов курионы*, затем *хэтворы* и до реки Данубий *пармэкампы*. (§25) Ниже Гамбретского леса *маркоманы*, ниже их ***судины*** и до реки Данубий адрабэкампы. (§26) Ниже Оркинского перевала *квады*, ниже их железные рудники и Лунный лес, ниже большое племя *бэймы* до Данубия, и соседствуют с ними по реке (Те)Ракатрия и на всей её излучине располагаются *ракатаи*» [14. Птолемей. Книга 2].



Рис. 17. Расположение племён из Географии Птолемея на территории современной Польши

Из перечня племён из Географии Птолемея можно выделить близкие названия племён: сидины, сидоны, судины. Судавы, вероятно, это кельты оксывской культуры (рис. 17). Восточные судавы оксывской культуры были вытеснены на

восток союзом племён конунга Вилькина, в Географии Птолемея названы судинами (рис. 5). Судины расположены в районе реки Морава – северного притока Дуная на юго-востоке Чехии. Вероятно, название гор Судеты на севере Чехии связано с племенами - сидины, сидоны, судины.

Во 2 веке свебы (швабы) занимали земли в районе реки в районе реки Шпрея. Бургунды в середине 2 века занимали земли в районе реки Нотець (приток Варты) между Одером и Вислой. О племени элвэйоны ничего не известно, вероятно, это одно из племён готского союза, которое осталось на территории, которую занимали готы во второй половине 1 века, до переселения на восточный берег Вислы в страну Ойум.

Следует отметить, что География Птолемея является единственным историческим источником для исследования истории русин и истории распространения славянского языка во 2 веке. О древнем языке племён велетов, венедов и предков кривичей нам ничего не известно. У нас нет оснований считать, что в 1 веке племена велетов, венедов и предков кривичей говорили на славянских языках.

1.4. История славянского языка

По современным представлениям история славянских языков охватывает более 3500 лет — начиная с момента распада, существовавшего ранее прабалтославянского языка (около 1500 до нашей эры) до современных славянских языков.

По сведениям ДНК-генеалогии, предки славян до засухи около 22 века до нашей эры находились в районе южнее реки Припять и не участвовали в формировании археологической культуры шнуровой керамики, боевых топоров. После 22 века до нашей эры предки славян расселились по очень большой территории в районе Среднего и Верхнего Днепра и его притоков. В районе Среднего Днепра стал формироваться славянский язык, а в районе Верхнего Днепра стал формироваться балтославянский.

По современным представлениям до 500 года нашей эры был длительный стабильный период, в ходе которого шло его постепенное развитие, но он сохранял свою целостность, отсутствовали какие-либо заметные диалектные различия. После этого идёт так называемый «общеславянский период» от 500 до 1000 года, во время которого появились первые диалектные различия, но на всех славяноговорящих землях он продолжал функционировать как единый язык, хоть и со звуковыми изменениями, плавно распространявшимися по от-

дельным территориям. Примерно к 1000 году ареал единого славянского языка распался на восточнославянские, западнославянские и южнославянские языки, которые в последующие годы развивались в современные славянские языки.

Никаких письменных памятников праславянского языка не найдено, поэтому язык был восстановлен на основании сравнения достоверно засвидетельствованных славянских и других индоевропейских языков. Наиболее архаичные славянские гидронимы находятся на Северо-Западном краю Карпатских гор на Западе и вдоль Среднего Днепра, Припяти, в районе рек Сула и Ворскла на востоке.

Повторю. В руководстве по Географии Клавдия Птолемея по ситуации первой половины 2 века описаны племена, часть из которых были славяноязычными: «19. *Заселяют Сарматию* ***очень многочисленные племена****: венеды — по всему Венедскому заливу, выше Дакии — певкины и бастарны; по всему берегу Меотиды — язиги и роксоланы; далее за ними внутрь страны — амаксовии и скифы-аланы*»[1. Птолемей].

По археологическим исследованиям территория певкинов Птолемея соответствует зубрецкой культуре, которая является юго-восточной частью пшеворской культуры (рис. 2). По преданиям Вилькина-саги на этой территории находилась страна полян (*Пулинерлен*) со столицей в городе Пелтески (*Pallteskiu*) на территории современного Львова, поэтому **певкинов следует отнести к славяноязычным племе-**

нам. В Географии Клавдия Птолемея граница расселения многочисленных племён певкинов не определена. По археологическим исследованиям к певкинам следует отнести племена фракийской культуры западнее Верхнего Днестра (рис. 4), и племена пшеворской культуры в районе восточнее верховьев Днестра и Западного Буга (рис. 2).

Племена из параграфа 21 Географии Клавдия Птолемея расположены по торговому пути из района устья Немана на восток до Среднего Немана, далее на юг по рекам Бебжа, Нарев до низовьев Западного Буга. Затем по реке до верховьев Западного Буга: «*21. Восточнее вышеназванных племён живут: ниже венедов — галинды (галиданы),* ***судины и ставаны до аланов****; ниже их игиллионы, затем костобоки и трансмонтаны (загоры) до Певкинских гор*»[1. Птолемей]. На рисунке 5 племена из параграфа 21 выделены синим цветом.

Ставаны – племена постзарубинецкой культуры на рисунке 6 выделены зелёным цветом в районе между верховьями реки Припять и Западным Бугом. Ставанам соответствует Полесская группа памятников постзарубинецкой культуры (группа 1 на рис. 8). Наиболее западная группа локализуется в бассейне Верхней и Средней Припяти и в прилегающей части бассейна Западного Буга [5.Andrzejowski, 1999] [6. Белявец, 2016].



Повтор рис. 5. Расположение племён по рекам Неман и Западный Буг

Ряд исследователей М. В. Ломоносов [15. Ключевский], П. Й. Шафарик [16. Шафарик], И. Е. Забелин [17. Забѣлин][18. Забѣлин], Д. А. Мачинский [19. Мачинский], М. А. Тиханова [20] высказали мнение о тождестве славянам упомянутого в «Руководстве по географии» Клавдия Птолемея племени «ставаны», при этом, согласно О. Н. Трубачёву, термин «ставаны» — калька с самоназвания славян (от индо-

иранского *stavana- — хвалимый)[18. Забѣлин][21. Трубачёв] [22. Трубачёв].

В первой половине 2 века племена степных скотоводов аланов находились в степях Дона, Нижнего Поволжья и Северного Кавказа (рисунок 10). Роксоланы — это белые или западные аланы. Часть племён постзубинецкой культуры находились в верховьях реки Хопёр – приток Дона (группа 9 на рисунке 6). Фразу «*ставаны до аланов*» можно понять как район лесной и лесостепной зоны между Западным Бугом и Доном, поскольку **аланы находились в районе Среднего Дона**. Территория ставанов соответствует землям державы конунга Гертнита из Вилькина-саги и Восточного царства. Вероятно, славянами (ставанами) называлось главное племя державы басилея Фарзоя (Гертнита).

В документе, именуемом «Баварский географ» записаны союзы славянских племён по ситуации первой половины 9 века. По исследованиям И. Херрмана списки племён и народов составлены в последовательности торговых путей [23. Херрман]. В «Баварском географе» часть списка племён с 32 по 36 соответствует южному участку «Янтарного пути», а с 36 по 39 соответствует северному участку.

У разных исследователей используются разные переводы и толкования названий племён из «Баварского географа». В районе Нижней Вислы упомянуто королевство Сериван: 35. «*Сериваны — это* ***королевство*** *столь [велико], что* ***из него произошли все славянские народы и ведут, по их словам,***

[своё] начало» [24. БГ. Перевод Назаренко]. У И. В. Дьяконова немного другой перевод: «*Зеруяне (Zeriuani), у которых одних есть* ***королевство*** *и* ***от которых все племена славян****, как они утверждают, происходят и ведут свой род*»[25. Дьяконов].

Автор «Баварского географа» отметил, что, согласно преданиям самих славян, королевство Zerivani некогда была родиной всего славянства. В этом отношении любопытно, что в БГ только Zerivani названы "королевством" (regnum)[24. Назаренко]. Из текста БГ следует, что **сериваны говорили на славянском языке с самого древнего периода**. По моему мнению, название сериваны обозначает царские. Греко-римский историк и географ Страбон в конце 1 века до нашей эры перевёл название сериваны как басилеи.

В середине 2 века у Клавдия Птолемея басилеи упомянуты на территории восточнее Верхнего Дона. Сообщения о басилеях соответствуют описанию царства русков конунга Гертнита и Восточного царства в Вилькина-саге. Сведения из Вилькина-саги соответствуют царству Фарзоя во второй половине 1 века.

Из всех славянских союзов племён **только королевство Zerivani соответствует росам, каган которых в 838—839 годах отправил посольство в Константинополь и 860 году организовал поход на Византию.**

Из сообщения «Баварского географа» следует, что в конце 1 века основная часть славян находилась в царстве наслед-

ника Фарзоя и его родственника на территории от южного берега Балтийского моря до среднего течения реки Хопёр. Фраза: «*у которых одних есть* ***королевство*** *и* ***от которых все племена славян****, как они утверждают, происходят и ведут свой род*» свидетельствует о преемственности западного каганата Русь от царства Фарзоя (Гертнита).

Если эту фразу понимать буквально, то получится, что славяне — это этническое название рода Руса, или древнее самоназвание, которое объединяло племена полян, невров, условных балтославян и род Руса. По сведениям ДНК - генеалогии этой ситуации соответствует субклад R1a>CTS3402, который стал массово разветвляться около 22 века до нашей эры. От державы Фарзоя (Гертнита) произошли племена славян. В Гетике Иордана в 6 веке упоминаются три группы славяноязычных племён: склавины (славяне), венеды, анты. Вероятно, в 8 веке сформировался союз племён разного этнического происхождения, который по роду кагана стал называться Русью.

Следует отметить, что у сериван не упоминается число городов, в отличие от остальных племён по списку от 32 до 37. Вероятно, это связано с тем, что до прихода русин около 825 года в Мазовии городов не было и русины ещё не успели построить свою столицу город Холм на Нижней Висле. Вероятно, переселение в регион Вислы русины совершили в несколько этапов. На первом этапе каган с дружиной переселился на территорию Виллеросов (28), затем были завоёва-

ны все союзы племён по речному пути из Балтийского моря до Чёрного моря по Висле и Днестре. После этого был основан город Холм на Нижней Висле, через который проходил южный участок Янтарного пути.

Территория королевства Сериван (35) и земли Шебиросов (23), Атторосов (26), Виллеросов (28), Сабросов (29), Хосиросов (32) находились на речном пути по Днестру и Висле. Из последующей истории следует, что все эти союзы племён входили в каганат русин, который в «Баварском географе» назван королевством. Из расположения каганата русин следует, что русины очень быстро в период 825-839 годов установили контроль над торговым путём «Из варяг в греки» между Балтийским и Чёрным морями по Висле и Днестру.

Из сопоставления преданий Вилькина-саги, исторических сведений от ставанах из Руководства по Географии Клавдий Птолемей и сообщения о королевстве Zerivani из «Баварского географа» следует, что славянами (ставанами) называлось главное племя державы басилея Фарзоя (Гертнита). По ситуации первой половины 2 века было две группы славяноязычных племён: певкины – поляне и ставаны – славяне. Певкины – поляне занимали территорию верховьев Днестра и Западного Буга. Ставаны находились на территории от среднего течения Западного Буга до Среднего Дона. В 10 веке от полян (певкинов) произошло название Польши, а ставаны (славяне) вошли в состав Руси.

В Истории Геродота название ставаны, или славяне не упоминается. Вероятно, название ставаны, или славяне появилось в период от середины I тысячелетия до нашей эры до 1 века. По моему мнению, появление названия ставаны, или славяне связано с разветвлением субклада R1a>Y2902.

Из распространения архаичных славянских гидронимов следует, что племена предков славян длительное время жили в районе южнее реки Припять на территории белогрудовской археологической культуры и в районе Среднего Днепра. Белогрудовская археологическая культура располагалась на территории между Днестром и Днепром.

В монографии археолога Гракова Б. Н. «Ранний железный век» (1977 г.) сообщается: «белогрудовская и чернолесская культуры — это последовательные этапы одной и той же культуры. Хотя с течением времени произошли довольно значительные изменения в облике культуры, но развитие керамики, жилищ настолько определённо говорит о такой преемственности, что возникновение одного этапа из другого не вызывает сомнения»[26. Граков].

Язык не может существовать без людей, поэтому в конце II тысячелетия до нашей эры существовала группа племён, которая говорила на архаичном славянском языке. По условиям формирования отдельного языка у праславян была достаточно изолированнная от других этносов территория и общая хозяйственная деятельность. В условиях равнины эта группа племён занимала значительную территорию. По

реконструкции лингвистов славянский язык сформировался в местности, которая находилась далеко от гор. Территория реки Днестр этому условию не соответствует, поэтому западный район комаровской культуры не подходит для района формирования славянского языка.

С учётом расположения гидронимов на архаичном славянском и занимаемой территории, славянский язык начал сформироваться в районе между верховьями Южного Буга и Среднего Днепра на территории позднетрипольской культуры (25—31 век до новой эры). В период около 15—25 веков до новой эры предки славяноязычных племён находились в южной части среднеднепровской культуры.

После масштабных переселений 17-12 веков до нашей эры в районе между Днестром и Днепром сложилась мозаика из племён, говоривших на трёх языках: архаичном славянском, «балтославянском» и «днестровском». Вероятно, в I тысячелетии до нашей эры существовал народ, который говорил на архаичном славянском языке.

Из последующих исторических событий следует, что на территории белогрудовской и затем чернолесской культуры доминировали племена, говорившие на архаичном славянском языке. На основании археологических исследований можно предположить, что в формировании чернолесской культуры участвовали пришельцы из региона реки Висла с территории лужицкой культуры (12-4 век до нашей эры) и другие племена с юго-запада и запада. О языках племён

лужицкой культуры сведений не сохранилось.

Для реконструкции истории архаичных славян единственным письменным источником является История Геродота, в которой описаны племена южной части Восточной Европы по ситуации середины 5 века до новой эры и времени похода персидского царя Дария I в 513 году до новой эры.

Район распространения гидронимов на архаичном славянском языке находится на северных границах Великой Скифии. В книге археологов В. А. Ильинской и А. И. Тереножкина «Скифия VII—IV века до н. э.» сообщается: «Основным земледельческим населением Скифии были племена, обитавшие в лесостепной зоне Среднего Поднепровья…

На Правобережье эти племена были древними аборигенами края – потомками чернолесских племён, по своей этнической принадлежности, вероятнее всего, **древние славяне**…

На основании изучения памятников Приднепровской Лесостепи и особенно бассейна реки Тясмин в настоящее время сложилось представление о непрерывном культурном развитии от эпохи поздней бронзы до ранне-славянского времени, охватывающем период около полутора тысяч лет. Это: комаровско-тшинецкая культура XV – XIII вв. до н. э.; белогрудовская культура XII – X вв. до н. э.; чернолесская культура X – VIII вв. до н. э.; жаботинский этап (переход от чернолесья к скифскому периоду) VII в. до н. э. Старшая журовская группа (раннескифская) VI в. до н. э.; младшая жу-

ровская группа (среднескифская) V в. до н. э.; позднескифские памятники IV – начала III вв. до н. э.; зарубинецкое время – конец III в. до н. э. - I в. н. э.» [27. Ильинская. Стр. 229.].

Около 450 года до новой эры город Ольвию и окрестности посетил Геродот и оставил описание племён, живших на территории Русской равнины. В § 17 Геродот описал народы, жившие западнее Днепра: исходная точка — «Город Борисфенитов» — Ольвия, «срединный пункт во всей приморской Скифии». Первыми названы эллино-скифы каллипиды, сеющие хлеб. Затем назван «другой народ, называемый алазоны» (ализоны)[28. Рыбаков].

«…*Севернее ализонов живут скифы-земледельцы (пахари). Они сеют зерно не для собственного пропитания, а на продажу. Наконец, ещё выше их живут невры, а севернее неврoв, насколько я знаю, идёт уже безлюдная пустыня. Это племена* ***по реке Гипанису*** (Южному Бугу) *к западу от Борисфена* (Днепра)» (§ 17) [29. Геродот].

В истории Геродота нет никаких сведений о языке племён невров, скифов-пахарей (аротеров) и будин. В период завоеваний скифов в 7-6 веках до нашей эры часть славяноязычных племён из территории чернолесской культуры переселялись на север и участвовали в формировании милоградской культуры (3—7 век до новой эры). Племена милоградской культуры у Геродота названы неврами.

Основные сведения о неврах содержатся в IV книге «Истории» Геродота, где он описывает их среди племён, сосед-

ствующих со Скифией (IV, 17, 51, 100, 102, 105, 119, 125—126)[29. Геродот]. Затем невры упоминаются в сочинениях других авторов 1—4 века, большинство из которых с незначительными вариациями пересказывает информацию Геродота.

Похожее на слово неуры (neuri — невры) имя "Наурис" является старым и до сих пор распространенным мужским именем в латышском языке. Оно произошло от слова «naura», которое **в старолатышском языке означало «поле», «участок», «территория»**. Возможно, название этноса невры и латышское имя Наурис были общего происхождения от древних индоевропейских племён. В этом случае невры это древнее название племён, которые **на славянском языке называли себя полянами**. **Вероятно, греческое название аротеры (пахари) соответствует индоевропейскому — невры и славянскому — поляне.**

Вероятно, язык, который мы называем славянским, сформировался у племён, которые называли себя полянами. У современного русского слова поле есть несколько значений, в частности: безлесная равнина и обрабатываемая под посев земля, возделанный участок. В Повести временных лет название поляне объяснено от названия безлесной равнины. У Геродота упомянуты скифы – аротеры (пахари), которые соответствуют названию полян от поля как участка вспаханной земли.

Этническое название поляне упоминается в Повести вре-

менных лет в 11 веке и в преданиях Вилькина-саги о периоде 1 века. Этническое название полян сохранилось в названии современного государства Польша. Вероятно, название Польша возникло в 9 веке в противовес названию каганата Русь, которое в середине 9 века занимало земли восточнее Вислы.

Исходя из вышеизложенных соображений, историю славянского языка можно разделить на период архаичного полянского до 1 века, древнего славянского с 1 до 6 века.

Из текста «Баварского географа» следует, что в период от 2 до 9 века существовали царства предков королевства Сериван. Далее я исследую сведения о союзах племён, которые можно отнести к царствам предков королевства Сериван, от которых произошёл каганат Русь.

Глава 1. Литература

1. Клавдий Птолемей Руководство по Географии. "Античная география", составитель проф. М.С. Боднарский, Государственное издательство географической литературы, Москва – 1953. Книга третья. Глава V. Положение европейской Сарматии Перевод К. С. Апта.

2. Плиний Старший. Естественная история. Книга 6. Перевод Латышева. http://annales.info/ant_lit/plinius/06.htm (дата обращения 15.11.2016).

3. Корнелий Тацит. Сочинения в двух томах. Т.1. Анналы. Малые произведения. Л., Наука, 1969. Перевод А.С. Бобовича.

4. Седов В. В. Происхождение и ранняя история славян. М.: Наука, 1979.

5. Andrzejowski J. Hryniewicze Wielkie – cmentarzysko z pogranicza dwóch światów // Comhlan / Ed. J.Andrzejowski. Warszawa: Digital printing center, 1999. S. 17–60.

6. Белявец В. Г. Стан і актуальныя праблемы вывучэння помнікаў постзарубінецкага гарызонту ў Беларускім Палессі // Славяне на территории Беларуси в догосударственный период. К 90-летию со дня рождения Л. Д. Поболя. Кн. 1 / Ред. О. Н. Левко, В. Г. Белевец. Минск: Беларуская навука, 2016. С. 334–383.

7. Обломский А. М., Терпиловский Р. В. Среднее Под-

непровье и Днепровское Левобережье в первые века нашей эры. М.: Наука, 1991. 174 с.

8. Терпиловский Р. В. Славяне Поднепровья в первой половине I тысячелетия н. э. Lublin: Universytetu M.Curie-Skłodowskiej, 2004. 232 с.

9. Обломский А. М. Березовка-2 (позднезарубинецкое поселение на Сумщине) // Петербургский археологический вестник. № 2 / Ред. М. Б.Щукин. СПб., 1992. С. 83–99.

10. Обломский А. М. Этнические процессы на водоразделе Днепра и Дона в I–V вв. н. э. М.; Сумы, 1991. 286 с.

11. Башкатов Ю. Ю., Терпиловский Р. В. Позднезарубинецкие памятники Среднего Поднепровья // Позднезарубинецкие памятники на территории Украины (вторая половина I – II вв. н. э.) / Отв. ред. А. М.Обломский. М.: ИА РАН, 2010. С. 36–44 (Раннеславянский мир. Вып. 12).

12. Страбон. География в 17 книгах. Репринтное воспроизведение текста издания 1964 г. М.: «Ладомир», 1994. Перевод Г. А. Стратановского.

13. Книга Ахмеда Ибн-Фадлана о его путешествии на Волгу в 921—922 гг. Харьков. 1956. Пер. А. П. Ковалевского.

14. Клавдий Птолемей Руководство по Географии. Книга 2, глава 11. Сайт aloslum.livejournal.com (дата обращения 27.03.2023).

15. Ключевский В. О. Лекции по русской историографии. Лекция III. Исторические взгляды М. В. Ломоносова. // Со-

чинения в девяти томах. / Под ред. В. Л. Янина; Послесл. и коммент. составили Р. А. Киреева, В. А. Александров и В. Г. Зимина. — М.: Мысль, 1989. — Т. VII. Специальные курсы (продолжение). — С. 197. — ISBN 5-244-00072-1, ISBN 5-244-00413-1.

16. Шафарик П. Й. Отдѣленіе II. Жилища и дѣянія древнихъ Славянъ. § 10. Вѣтви Славянъ в землѣ Виндовъ или Сербовъ. // Славянскія древности. / Пер. с чешск. О. Бодянского. — Изд. 2-е, испр. — М.: Въ Университетской Типографіи, 1847. — Т. I-й, Книга I-я. Часть историческая. — С. 363.

17. Забѣлин И. Е. Исторія русской жизни съ древнѣйшихъ временъ. Часть первая. — М.: Типографія Грачева и К., у Пречистенскихъ в., д. Шиловой, 1876. — С. 277—278.

18. Забѣлин И. Е. Исторія русской жизни съ древнѣйшихъ временъ. Часть вторая. — М.: [б. и.], 1879. — С. 8.

19. Mačinskij D. A. Die älteste zuverlässige urkundliche Erwähnung der Slawen und der Versuch, sie mit den archäologischen Daten zu vergleichen. // Universitas Comeniana Bratislavensis. Facultas Philosophica. Ethnologia Slavica. — 1974. — T. VI. — S. 56.

20. Мачинский Д. А., Тиханова М. А. О местах обитания и направлениях движения славян I—VIII вв. н. э. // Acta archaeologica carpathica. — 1976. — T. XVI. — S. 70.

21. Трубачёв О. Н. "Старая Скифия" (Αρχαίη Σκυθίη) Геродота (IV, 99) и славяне: Лингвистический аспект // Вопро-

сы языкознания. — 1979. — № 4. — С. 41. Архивировано 2 апреля 2015 года.

22. Трубачёв О. Н. Из исследований по праславянскому словообразованию: генезис модели на -ěninъ, —*janinъ// Этимология 1980: ежегодник. — М.: Издательство «Наука», 1982. — С. 12—13. Архивировано 6 марта 2014 года.

23. Херрман, И. Анализ данных Баварского Географа с точки зрения немца. Архивная копия от 4 марта 2016 на Wayback Machine.

24. Назаренко А. Б. Немецкие латиноязычные источники IX-XI веков. М. Наука. 1993

25. Дьяконов И. В. Перевод «Баварского географа». 2005. http://www.vostlit.info/Texts/rus12/Bav_geogr/text.phtml?id=61(дата обращения 15.11.2016).

26. Граков Б. Н. Ранний железный век. М.: Изд-во МГУ, 1977.

27. Ильинская В. А. Тереножкин А. И. Скифия VII-IV века до н. э. Киев. Наукова думка 1983г.

28. Рыбаков Б. А. Геродотова Скифия. Историко-географический анализ. М., Издательство «Наука», 1979.

29. Геродот. История в девяти томах. Научно-издательский центр "ЛАДОМИР" "АСТ" М., 1999г.

Глава 2. История готов в 1 - 3 веках

2.1. Исследование истории готов в период 1-2 веков

Современные историки относят готов к германоязычным народам. На готском языке готы называли себя «гутиуда (гутьюд)» - готские люди, или гутенс – гот. В середине 6 века готский историк Иордан написал рассказ «О происхождении и деяниях гетов», или Гетика. Его дед Пария служил нотарием (писарем) при аланском вожде Кандаке, возглавлявшем аланскую группировку, обосновавшуюся в Нижнем Подунавье в 453—454 годах, после передела мира при крушении державы Аттилы. Здесь около 485 года и родился Иордан, как раз тогда, когда остготы под руководством Теодориха из рода Амалов ушли в 488 году из Подунавья в Италию, чтобы создать там своё королевство [1. Щукин. Стр. 20]. «Малые готы» не последовали за Теодорихом, остались, и, повзрослев, Иордан тоже занял должность нотария, но уже при византийском полководце Гунтигесе Базе [1. Щукин. Стр. 21]. На основании Гетики Иордана и археологических исследований реконструируем историю переселений готов и их взаимодействия с племенами русин, вильцев, славян.

Гетика «Getica» Иордана признана важным историческим источником. Иордан, описывая историю готов, окружил её множеством сообщений из истории всей эпохи в целом. Он обрисовал движение племён с востока и севера; дал некоторые не только ценные, но уникальные описания и сообщил существенные подробности тех или иных исторических событий.

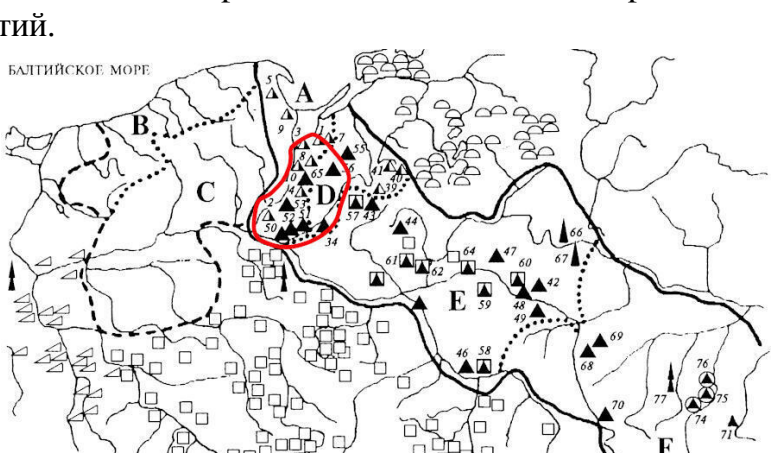

Рис. 18. Расположение памятников вельбарско-цецельской культуры (по Р. Волонгевичу)

По археологическим исследованиям в начале 1 века возникает густовская группа памятников, причём на острове Рюген создатели нового типа памятников **уже не застали**

заселявших его ранее носителей ясторфской культуры, в низовьях же Одера они взаимодействуют с германцами ясторфской культуры. Одновременно или почти одновременно сходный процесс трансформации оксывской культуры в вельбаркскую наблюдается и в низовьях Вислы, и на побережье Поморья, в зонах А и В, по Волонгевичу (рис. 18) [1. Щукин. Стр. 56].

И в густовской группе, и в ранней вельбаркской культуре представлены провинциально-римские фибулы Альмгрен 68, датировка которых 40-60-ми или 20-70-ми годами I века нашей эры не вызывает особых сомнений (Kossack 1962; Щукин 1994, с. 39, рис. 24: 1,9; рис. 94: 1; рис. 94: 2). **Рышард Волонгевич полагает, что начало формирования вельбаркской культуры приходится на время, предшествующее 40-м годам нашей эры,** возможно, на времена Тиберия [1. Щукин. Стр. 57]. Ранее я обосновал, что формирование вельбарской культуры связано с историей конунга Вилькина из Вилькина-саги.

Некоторые исследователи предполагают, что и **обряд ингумации в вельбаркской культуре тоже имеет кельтские истоки** (Alberctsen 1968, s. 197; Prahistoria... 1981, s. 151) [1. Щукин. Стр. 57].

Специфической особенностью вельбаркской культуры являются изделия из драгоценных металлов, украшенные зернью и филигранью, известны они также в Дании и Скандинавии. В той же технике изготов-

лены и знаменитые золотые гривны типа Хавор, распространение которых даёт весьма любопытную картину: две найдены в Швеции (на острове Готланд и в истоках реки Гота - Альв), одна в Ютландии, а три — в Северном Причерноморье [1. Щукин. Стр. 57]. Эти изделия показывают близкую связь племён Южной Скандинавии и вилькинов вельбарской культуры, как это описано в преданиях Вилькина-саги.

По сведениям Тацита, во второй половине 1 века на территории густовской группы жили племена ругов. О происхождении ругов ничего не известно. На основании археологических исследований можно предположить, что руги были потомками венедов и кельтов, которые в середине 1 века до нашей эры переселились из Галлии в Южную Скандинавию, а затем на остров Рюген (Ру) и дельту Одера. От названия острова Ру (современный Рюген) переселенцы назвались ругами или ружами.

По Тациту на территории вельбарской культуры в конце 1 века жили племена венедов и лемовиев. По Вилькина-саге на территории вельбарской культуры был союз племён, названный по имени конунга Вилькина. На основании археологических исследований можно предположить, что вилькины включали потомков восточных венедов оксывской культуры и потомков западных венедов и кельтов, которые в середине 1 века до нашей эры переселились из Галлии в Южную Скандинавию, а затем в район Нижней Вислы.

В монографии западногерманского историка Норберта

Вагнера «Гетика: Исследования жизни Иордана и ранней истории готов» автор пришёл к заключению, что этнонимы «гревтунги» и «тервинги» появились у готов ещё на их прародине в Южной Швеции и лишь потом были принесены на континент. По его мнению, в отличие от легендарной традиции, записанной Иорданом, **готские племена переселялись на юг не сразу, а поэтапно, волнами: сначала тервинги, затем гревтунги и под конец гепиды** [2. Вагнер. Стр. 225—253].



Рис. 19. Переселение готов Берига. Синим контуром выделена густовская группа. Красным контуром выделена вельбарская культура

В Гетике Иордана сообщается: «(25) *С этого самого острова Скандзы, как бы из мастерской, [изготовляющей] племена, или, вернее, как бы из утробы, [порождающей] пле-*

мена, по преданию вышли некогда готы с королём своим по имени Бериг… Вскоре они продвинулись оттуда на места ульмеругов, которые сидели тогда по берегам океана; там они расположились лагерем, и, сразившись [с ульмеругами], вытеснили их с их собственных поселений. Тогда же они подчинили их соседей вандалов, присоединив и их к своим победам»[3. Иордан].

Ульмеруги – островные руги, в 1 веке находились на острове Рюген и Нижнем Одере. Племена вандалов в 1 веке известны на территории ясторфской археологической культуры. У Птолемея река Одер названа Свеба. Из анализа археологических исследований и исторических источников следует, что в начале 1 века готы Берига переселились из региона западного побережья южной Швеции на остров в дельте Одера (рис. 19). Готам Берига удалось захватить поселения ульмеругов и организовать переселение. После накопления достаточных сил готы победили вандалов и захватили их земли на западе нижнего Одера.

Первое упоминание готов (гутонов) относится к периоду 16—18 годов. Царь маркоманов Маробод изгнал Катуальду из племени. Катуальда некоторое время жил в племени гутонов. После ослабления Маробода и вторжения Арминия в Богемию, Катуальда вернулся с сильным отрядом в 18 или 19 году, подкупил знать, вошёл во дворец и сверг Маробода. О местонахождении готтонов в первой половине 1 века сведений не сохранилось.

Из исследований Р. Волонгевича следует, что **готонов приютивших Катуальду и бутонов-готонов Страбона, связанных так или иначе с Марободом, следует скорее искать в низовьях Одера и на примыкающем с запада побережье, где размещается так называемая густовская группа памятников**, практически по всем элементам весьма сходная с вельбаркской культурой, но **возникшая несколько раньше**, здесь представлены ещё прогнутые позднелатенские фибулы рубежа эр (Wolagiewicz 1981, Tabl. XXVIII, s. 201—205; Щукин 1994, с. 192,248; там же предшествующая литература)[1. Щукин. Стр. 47].

Из преданий Вилькина-саги следует, что в середине 1 века устье Одера завоевал конунг Вилькин. Готы покинули западный берег Нижнего Одера, поднялись по Одеру, Варте и Нейсу в район севернее реки Нейс. После поражения наследников Вилькина от руска Гертнита готы около 80 года захватили район западного берега Нижней Вислы. Во второй половине 1 века на западный берег Нижней Вислы переселились племена гутов из восточного побережья Швеции. В этом районе готоны упомянуты в описании Германии у Тацита.

После поражения русков от фриза Аттилы в начале 2 века, около 125 года часть готов переселились на восточный берег Нижней Вислы. В Гетике Иордана сообщается: «(25). *Когда там выросло великое множество люда, а правил всего только пятый после Берига король Филимер, сын Гадарига, то*

он {27} постановил, чтобы войско готов вместе с семьями двинулось оттуда. В поисках удобнейших областей и подходящих мест [для поселения] он пришёл в земли Скифии, ***которые на их языке назывались Ойум****. Филимер, восхитившись великим обилием тех краёв, перекинул туда* ***половину войска****, после чего, как рассказывают, мост, переброшенный через реку, непоправимо сломался, так что никому больше не осталось возможности ни прийти, ни вернуться. Говорят, что* ***та местность замкнута, окружённая зыбкими болотами и омутами****; таким образом, сама природа сделала её недосягаемой, соединив вместе и то и другое… Та же* ***часть готов****, которая была при Филимере, перейдя реку, оказалась, говорят, перемещённой в области Ойум и завладела желанной землёй. Тотчас же без замедления подступают они к* ***племени спалов*** *и, завязав сражение, добиваются победы»*[3. Иордан].

В середине 2 века в Географии Птолемея племена готонов расположены на восточном берегу Нижней Вислы. Этот район полностью подходит под описание области Ойум. Ещё в 6 веке район Нижней Вислы назывался Готискандза. Напомню предание из Вилькина-саги: *"Гл. 21. Был конунг, по имени Вилькин, славный победностью и храбростью. Силою и опустошением он овладел страной, что называлась страной вилькинов,* ***а теперь зовётся Свитиот (Svidiod), и Геутлендом (Gautland'ом)'***'[4. Веселовский]. Геутленд из Вилькина-саги это Готискандза на Нижней Висле из Гетики Иор-

дана. Следовательно, на Нижней Висле сначала появилась страна вилькинов и вельбарская археологическая культура, затем на Нижней Висле появились готы, и этот регион стал называться у готов Готискандза и саксов – Геутленд.

Из-за расположения Готискандзы на Нижней Висле у Иордана возникла путаница, с местом первого переселения готов Берига. Следует понимать, что племена с восточного берега Скандзы (Швеции) существенно отличались от племён с западного берега. Поэтому у готов сформировались две группы племён с династиями Берига и Амалов.

Из предания, записанного в Гетике Иордана, можно предположить, что готы страной Ойум называли регион между Вислой и долинами рек Дрвенца, Мотрина и Осса. По археологическим исследованиям готы переселились на восточный (скифский) берег Вислы около 125 года. Затем около 250 года готы покинули район Нижней Вислы и переселились в Северное Причерноморье.

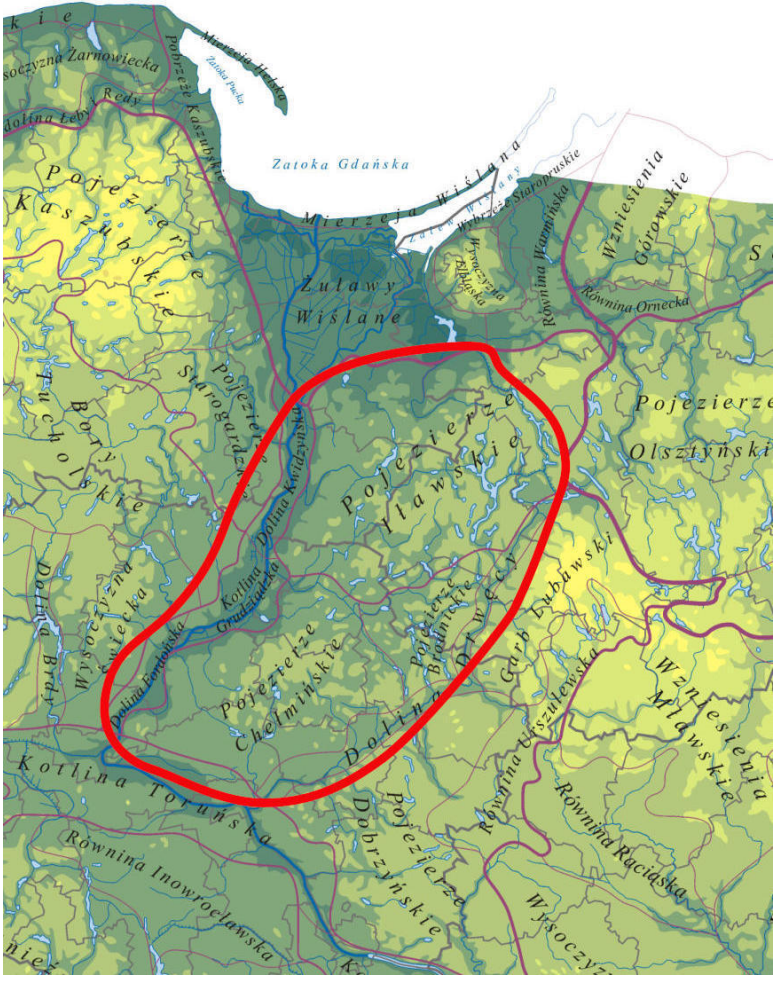

Zatoka Gdańska
Mierzeja Wiślana
Zatoka Pucka
Pobrzeże Kaszubskie
Pojezierze Kaszubskie
Żuławy Wiślane
Wybrzeże Staropruskie
Wysoczyzna Elbląska
Równina Warmińska
Wzniesienia Górowskie
Równina Ornecka
Pojezierze Olsztyński
Pojezierze Starogardzkie
Bory Tucholskie
Dolina Kwidzyńska
Pojezierze Iławskie
Kotlina Grudziądzka
Dolina Fordońska
Wysoczyzna Świecka
Dolina Brdy
Pojezierze Chełmińskie
Pojezierze Brodnickie
Dolina Drwęcy
Garb Lubawski
Równina Urszulewska
Wzniesienia Mławskie
Kotlina Toruńska
Równina Inowrocławska
Pojezierze Dobrzyńskie
Równina Raciąska

Рис. 20. Район расселения правобережных готов, выделен красным контуром

Если сопоставить физическую карту Польши и территорию вельбарской археологической культуры, то зона расселения готов на восточном берегу Нижней Вислы будет находиться в районе Хелминского, Илавского и Бродницкого поозерья, между рекой Дрвенца на востоке и Нижней Вислой на Западе, на рис 18 и 20 выделена красным контуром.

У всех народов в древних преданиях было принято восхвалять победы и умалчивать о поражениях. До переселения на восточный (скифский) берег Вислы, племена готов находились в зоне С на рисунке 18. В Германии Тацита во второй половине 1 века в зоне С находились племена готоны, а в середине 2 века в Географии Птолемея в зоне С между Одером и Вислой находились бургунты (рис. 17). Из этого следует: готы переселились на восток под давлением бургунтов.

Следует учитывать, что численность готов была небольшой, возможно, несколько десятков тысяч человек, которые могли выставить войско в несколько тысяч воинов. Территория восточной части Готискандзы составляет примерно 120 километров с юга на север и около 50 километров с запада на восток. В середине 1 века на Нижней Висле находилось несколько десятков тысяч населения разных племён из союза конунга Вилькина. Жили они в основном по берегам реки Висла в зоне А на рис 18. Земли восточнее Вислы, вероятно, пустовали.

После поражения от русков (русин) наследника Вилькина, племена на Висле подчинились династии русков (русин). Об истории русков (русин) в регионе между Вислой и Неманом не сохранилось никаких сведений, но многие племена из этого региона, включая велетов, лехов, часть галиндов и венетов - кривичей в период 2—5 веков перешли на славянский язык. Кроме русков из Вилькина-саги других носителей славянского языка до 7 века в этом регионе не было.

Вероятно, готы переправились на восточный (скифский) берег в районе поворота Вислы на север и стали распространяться в северном направлении. В Гетике Иордана записано: «(25). *Тотчас же без замедления подступают они к* ***племени спалов*** *и, завязав сражение, добиваются победы»* [3. Иордан]. Из предания следует, что племя спалов господствовало на правом (восточном) берегу Нижней Вислы; вероятно, это были русины (руски) или велеты (волоты). После переселения готов, часть местных племён вильков вошли в союз готов, часть переселились на север и восток.

По археологическим исследованиям в первой половине 2 века в районе реки Ворскла – восточный приток Среднего Днепра появились переселенцы из региона юго-восточной Прибалтики. В Географии Птолемея в районе реки Ворскла показаны племена борусков и савар. Возможно, спалами в Гетике Иордана названы племена борусков и савар, часть которых переселилась в левобережье Среднего Днепра. Другая часть борусков осталась в районе низовьев Западного Буга.

По всей вероятности, большинство населения (вельбарской культуры) составляли потомки местных племён — постепенно господствующим становится обряд трупосожжения. Но целиком это население, скорее всего, именовалось готами. Германцы-готы, вероятно, были более активной, а может быть, и господствовавшей частью вельбарского населения [5. Седов].

Вероятно, на восток в зоны E и F на рисунке 18 переселились племена венедов и лехов. Следует отметить, что готы заняли небольшую часть страны Ойум. Потомки русин (русков) сохранили и широко распространили свой язык. В регионе между Вислой и Неманом сохранилось много топонимов с корнем рус, рос. В средневековом Риме этот регион называли Боруссия, на Западной Украине в разговорном языке я встречал использование корня «бо» в значении большой. Название Боруссия можно перевести как большая (великая) Русь. Племя боруски упоминается в Географии Птолемея в середине 2 века в районе реки Ворскла – левого притока Среднего Днепра. Вероятно, после переселения готов на восточный берег Нижней Вислы, часть племён борусков и савар переселились в район левобережья Днепра, или сначала переселились боруски и савары, затем на освободившееся место переселились готы.

Следует отметить, в Повести временных лет балтийские русины названы варяги - русь и отмечено, что они говорили на славянском языке. У нас нет оснований считать, что в пе-

риод 1—4 веков в регионе между Нижней Вислой и Нижним Неманом, кроме борусков и, возможно, савар были ещё племена, говорившие на славянском языке.

В книге археолога В. В. Седова «Славяне. Историко-археологическое исследование» сообщается: «В последних десятилетиях 2 века в ряде микрорегионов Польского Поморья (Дравское и Кашубско-Крайенское поозерья, Словинское побережье) археологами наблюдается значительное уменьшение числа поселений, прекращают функционировать и многие могильники. Зато памятники вельбарской культуры появляются в Мазовии, Подлясье и Западной Волыни (рис. 18). Это достаточно надёжное свидетельство начала миграции готов в юго-восточном направлении. По мере продвижения массы вельбарского населения оседали на правобережье нижнего течения Вислы и далее широкой полосой по Западному Бугу — основному водному пути к Причерноморью»[5. Седов].

«В Мазовии, Подлясье и на Волыни вельбарские переселенцы встретились с местным населением, представленным пшеворскими древностями (209). Картина взаимодействия между аборигенами и пришлыми племенами была сложной. В ряде регионов на первых порах пшеворское и вельбарское население жило раздельно, чересполосно, в других — сразу же фиксируется смешение пришельцев с местными жителями»[5. Седов].

«Носители вельбарской культуры в таких местностях

подселялись к пшеворскому населению. Только **в очень немногих случаях в условиях продвижения вельбарских племён выявляется оставление пшеворскими жителями мест своего обитания**. Постепенно в Мазовии, Подлясье и Западной Волыни культурные различия между пришлым и аборигенным населением нивелируются. Доля вельбарских элементов при этом возрастает, и складывающая единая культура приобретает вельбарский облик»[5. Седов].

В книге археолога В. В. Седова сообщается: «Необходимо заметить, что вельбарская культура Мазовии, Подлясья и Волыни, в отличие от древностей исходного региона — восточной Померании, — характеризуется заметным присутствием пшеворских культурных элементов. На могильниках это проявляется в некоторых деталях погребальной обрядности (наличие в захоронениях фрагментов вторично обожжённой керамики, сосудов-приставок и т. п.), на поселениях — в большом распространении пшеворской лепной посуды и в конструкциях жилых построек. Только на правобережье нижней Вислы сохраняется обычай сооружения каменных курганов и кругов со стелами. В **Мазовии, Подлясье и на Волыни вельбарское население уже не знало курганной обрядности, погребения совершались на грунтовых могильниках по обряду кремации умерших**. Не подлежит сомнению, что основные массы пшеворского населения этих земель вошли в состав носителей вель-

барских древностей и оказали заметное влияние на дальнейшее развитие погребальной обрядности и материальной культуры»[5. Седов].

Отсутствие каменных курганов и кругов со стелами можно объяснить тем, что готы не переселялись в Мазовию, Подлясье и Волынь. В переселении участвовали русины, потомки вильцев и племён оксывской культуры. В последующей истории нет никаких сведений о присутствии готов в Мазовии, Подлясье и Волыни. Из Гетики Иордана следует, что готы переселились в Северное Причерноморье из страны Ойум на Нижней Висле, о промежуточных этапах переселения нет никаких сведений.

2.2. Переселение восточных готов в Северное Причерноморье

В Гетике Иордана записано: «(25)… *Та же часть готов, которая была при Филимере, перейдя реку* (Вислу)*, оказалась, говорят, перемещённой в области Ойум и завладела желанной землёй. Тотчас же без замедления подступают они к племени спалов и, завязав сражение, добиваются победы.*

Отсюда уже, как победители, движутся они в крайнюю часть Скифии, соседствующую с Понтийским морем*, как это и вспоминается в древних их песнях как бы наподобие истории и для всеобщего сведения; о том же свидетельствует и Аблавий , выдающийся {29} описатель готского народа, в своей достовернейшей истории»*[3. Иордан].

Между переселением в страну Ойум (около 125 года) и переселением к Чёрному морю в период около 200—250 годов прошло около 100 лет. Следует отметить, что готы династии Берига занимали малую часть территории между Вислой и Неманом и проблем с перенаселением, нехваткой земли, или завоевателями у готов не было. По климатическим исследованиям в середине 2 века начался период общего похолодания, который продолжался до 7 века. Около 170 года и около 230 года было два этапа резкого похолодания с после-

дующим возвращением в линии плавного снижения средней температуры.

Из Географии Птолемея и Готики Иордана следует, что в середине 2 века на восточном берегу Нижней Вислы находились племена гофоны (гитоны) с царём Филимером из династии Берига. На западном берегу находились племена готов, названные у Птолемея как элвейоны. По археологическим исследованиям на западном берегу находились переселенцы из восточной Скандинавии.

Через территорию Нижней Вислы проходили торговые пути из Среднего Дуная и Чёрного моря. Готы были осведомлены о политических процессах, проходивших по торговым путям. Воспользовавшись тяжёлым положением Римской империи в связи с Парфянской войной 161—166 годов, эпидемией чумы и неурожаями в Италии, маркоманы, квады, гермундуры, языги и другие племена, преодолев дунайскую границу, прошли в Италию. В 169 году они под предводительством вождя маркоманов — Балломара возле Карнунта уничтожили почти 20-тысячную римскую армию, а потом совершили глубокое вторжение вглубь Империи: осадили крепость Аквилея, разрушили город Опитергий (рис. 21).

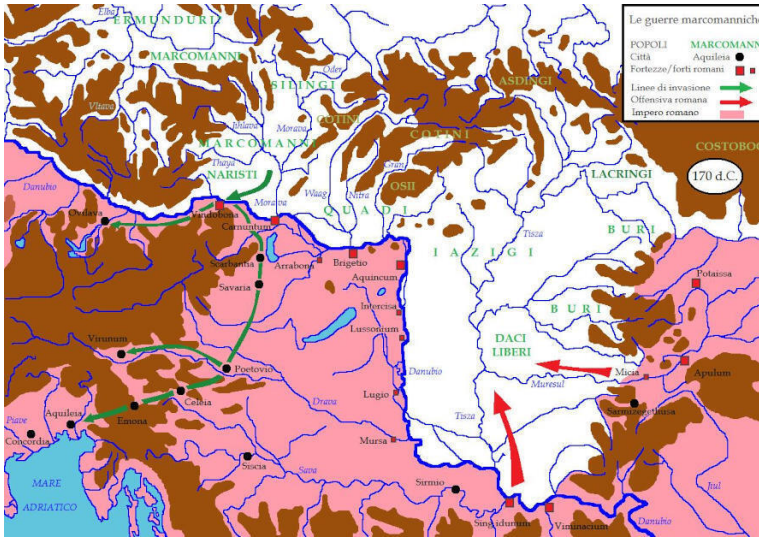

Рис. 21. Вторжение маркоманов около 169 года

В ответ на вторжение маркоманов Марк Аврелий пересмотрел приоритеты Рима и направил подкрепление с других границ. Командование было поручено Тиберию Клавдию Помпеяну, а будущий император Пертинакс служил под его началом. Для защиты северной Италии была создана новая оборонительная зона — Praetentura Italiae et Alpium, а дунайский флот был усилен. Аквилея была освобождена, и к концу 171 года вторгшиеся войска были изгнаны с римской территории. Тем временем Рим предпринимал дипломатические усилия, чтобы разделить своих противников. Были

подписаны мирные договоры с квадами и языгами, а хасдинги, вандалы и лакринги стали союзниками Рима.

В 172 году римские войска пересекли Дунай и вторглись на территорию маркоманов, чтобы отразить нападения различных германских народов (рис. 22). Хотя конкретных подробностей мало, эта кампания привела к подчинению маркоманов и их союзников, наристов (или варистеев) и котинов. Марк Аврелий добавил титул «Германик» к своему когномену.

В связи с восстанием в 175 году сирийского наместника Авидия Кассия римлянам пришлось воздержаться от расширения собственных границ; тем не менее по мирному соглашению, заключённому в 175 году, племена вынуждены были признать над собою римский протекторат (римляне отобрали у них узкую полоску земли вдоль границы). **Помимо того, ввиду этого соглашения около 25 000 варваров вступили в древнеримскую армию**.

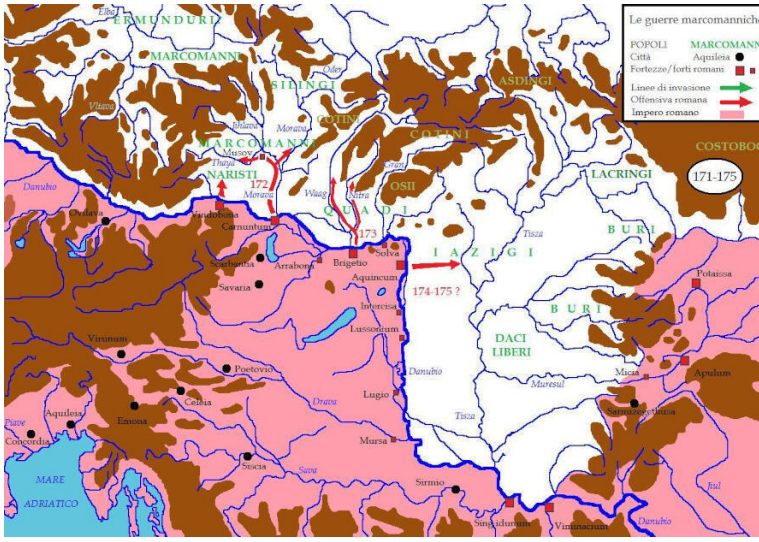

Рис. 22. Походы римлян в 172—175 годах

В 177 году квады подняли восстание, к которому вскоре присоединились маркоманы. Марк Аврелий снова отправился на север, чтобы начать вторую кампанию, secunda expeditio Germanica. Он прибыл в Карнунтум в августе 178 года и повёл римские войска на вражескую территорию, сначала против маркоманов, а затем против квадов в период с 179 по 180 год.

В решающем сражении близ Лаугарицио (современный Тренчин, Словакия) римские войска под командованием Марка Валерия Максимиана нанесли поражение квадам.

Выжившие отступили вглубь Великой Германии, где Публий Таррутен Патерн, префект претория, одержал ещё одну крупную победу. Однако 17 марта 180 года Марк Аврелий умер в Виндобоне (современная Вена). Его сын и преемник, Коммод, не проявлял особого интереса к продолжению кампании. Не прислушавшись к совету своих военачальников, Коммод заключил мир с маркоманами и квадами. Позже в том же году он вернулся в Рим и 22 октября 180 года отпраздновал триумф.

После смерти Марка Аврелия военные действия продолжились за Дунаем. Римские войска вели кампанию против язигов, буров и так называемых свободных даков, населявших регион между Дунаем и Римской Дакией. Подробности этого этапа скудны, но среди командующих были Марк Валерий Максимиан, Песценний Нигер и Клодий Альбин. Надпись (CIL III 5937) упоминает о походе против лугиев или бури (Expeditio Burica). Этих побед было явно достаточно, чтобы Коммод к 182 году принял титул "Германик Максим".

Маркоманские войны выявили слабые места в северной обороне Рима. После этого половина легионов империи (16 из 33) была размещена вдоль Рейна и Дуная.

В Маркоманских войнах участвовали дружины готов из Нижней Вислы. Вероятно, среди 25 000 варваров, вступивших в римскую армию, был гот – отец римского императора Максимина Фракийца (179—238 г). Возможно, в этих войнах отличился основатель готской династии Амалов. В сере-

дине 3 века Острогота – внук Амала был избран царём (судьёй) союза племён разных этносов, включавших готов, германцев, сармат.

В период 193—197 годов в Римской империи была война за власть единоличного императора. 193 году солдаты провозгласили императором наместника Верхней Паннонии Лу́ция Септи́мия Севе́ра. Он победил своих конкурентов, и в 197 году стал единоличным императором. Император Север смог укрепить императорскую власть после гражданской войны. Он повысил боеспособность армии и укрепил границы империи, отодвинув их на некоторых участках, разрешил легионерам заводить семьи и получать землю во время службы.

При завершении службы легионеры могли рассчитывать на гражданство для себя и членов своих семей, право на солидную денежную выплату и земельный надел, а также освобождение от налогов и муниципальных повинностей. По мере расширения империи наделы всё чаще выдавались в провинциях, причём площадь провинциальных наделов была нередко больше италийских.

Вступившие в 175 году в римскую армию варвары, вероятно, были разбросаны по разным гарнизонам подальше от Центральной Европы. В конце 2 века легионеры служили в армии около 26 лет, следовательно, вступившие 175 году легионеры – варвары получили римское гражданство и около 201 года ушли в отставку и получили места для поселения в

границах Римской империи.

После завершения службы часть варваров и готов, ездили в родные места, рассказывали о ситуации в Империи, брали жён и родственников и переселялись в Империю. Наём в римскую армию молодёжи и установление значительных торговых отношений привели к формированию в Северном Причерноморье Черняховской археологической культуры. С 3 века начался процесс переселения готов в Римскую империю. Сведений о начальном этапе переселений племён готов в Северное Причерноморье, не сохранилось.

Вероятно, в связи с изменением климата в конце 2 века произошёл упадок сармат – кочевников. Зимой в результате больших снегопадов и ледяного дождя скот кочевников не может кормиться и начинается падёж скота. Через некоторое время у кочевников начинается голод, и резко падает боеспособность.

На Нижнем Дону обнаружена надпись (КБН № 1237), которая сообщает, что **в 193 году боспориты, «завоевав тысячи сираков и скифов, подчинили Таврику»**. У степных кочевников во второй половине 2 века произошли изменения, о которых сведений не сохранилось.

В конце 2 века началось поэтапное переселение готов в Северное Причерноморье. В Гетике Иордана о переселении ничего не сообщается. В параграфе 82 записано: «*Теперь же вернёмся к тому, от чего сделали отступление, и поведаем, как то племя, о котором мы ведём речь, достигло предела*

своего пути. Историк Аблавий сообщает, что ***там, на берегах Понта, где они, как мы говорили, остановились в Скифии****, часть их, владевшую восточной стороной, возглавлял Острогота; либо от этого его имени, либо от места, т. е. «восточные», называются они остроготами; остальные же — везеготами, т. е. с западной стороны*»[3. Иордан].

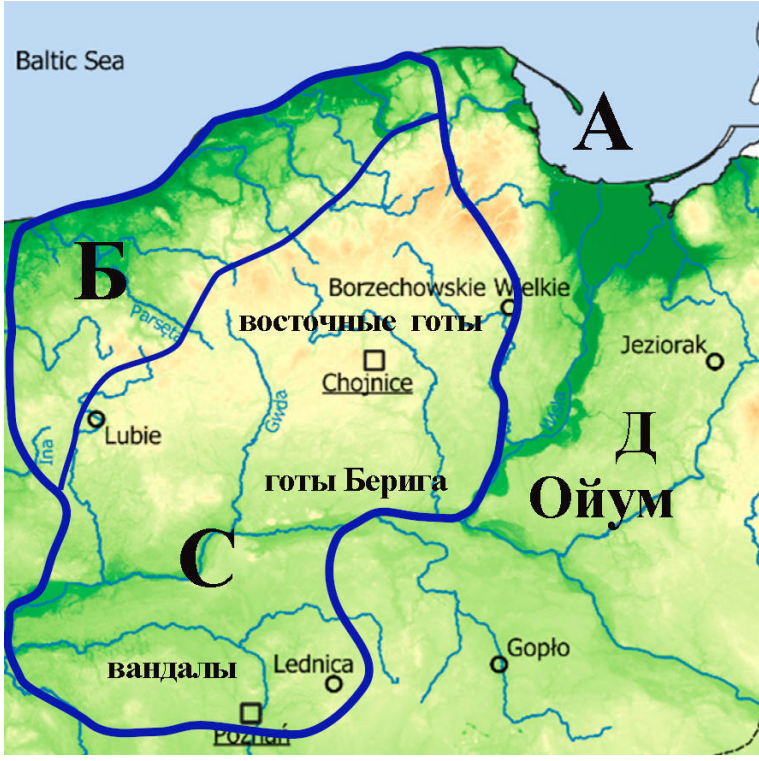

Рис. 23. Расположение готов в конце 1 века

Причиной переселения могло быть поражение готов от бургундов. На это намекает следующий фрагмент: «(97)… *король гепидов Фастида поднял своё неповоротливое племя и расширил оружием пределы своей области.* ***Он разорил бургундзонов почти до полного*** *истребления и покорил многочисленные другие племена. Затем, злобно вызвав готов, он дерзким сражением прежде всего нарушил союз кровного родства,* ***высоко возомнив о себе*** *в горделивой надменности*»[3. Иордан].

Вероятно, в период римской смуты 193—197 годов готы с западного берега Нижней Вислы (северо-восточной части зоны С на рис. 18) переселились в район Нижнего Днестра. Следует отметить, что до избрания царём Остроготы, у Иордана ничего не сообщается о конфликтах готов и римлян в Северном Причерноморье.

В книге археолога Щукина «Готский путь» сообщается: "Зона С — самая для нас интересная. Она охватывает Центральное и Южное Поморье, так называемое Кашубско-Крайненское поозерье, пустовавшее в оксывское время. **Все вельбаркские памятники здесь не ранее ступени В2, то есть 70-х гг. I в. н. э. Именно здесь расположены могильники Одры, Венсёры и Гжибница, наблюдается концентрация каменных конструкций, сходных со скандинавскими**. Именно здесь, по всей вероятности, поселились выходцы из Скандинавии, люди Берига. Все мо-

гильники этой группы заложены заново, оксывских традиций они не продолжают. К зоне С относится и ряд могильников, расположенных южнее, в районе Познани-Бабимост, Лутом, Слопаново и другие. Прежде эти земли занимали носители пшеворской культуры. «Присоединили вандалов к своим победам» (lord. Get., 26). **Все могильники зоны С прекращаются на ступени В2/С1а, и Кашубско-Крайненское поозерье вновь запустевает.** Во всех названных памятниках и сходных с ними можно видеть особую группу Одры-Венсёры внутри вельбаркской культуры" [1. Щукин. Стр. 38]. Следует пояснить: готы Берига из западной Скандинавии находились в южной части зоны С, а предки готов Амала, из восточной Скандинавии находились на северо-востоке зоны С (рис. 23).

По археологическим исследованиям готы – потомки переселенцев из восточной Скандинавии на ступени В2/С1а в период около 180—230 годов (рис. 24) покинули район западнее Нижней Вислы. При этом археологических следов нового места поселения готов, не обнаружено. Подобная археологическая ситуация была на Балканском полуострове в 7 веке. По историческим сведениям сельские районы были захвачены славянами, но археологических следов нового населения не обнаружено. Историки предположили, что славяне в 7 веке на Балканском полуострове поселились в домах местных жителей и стали пользоваться орудиями труда и бытовыми предметами местного населения, которое в значительной ча-

сти уничтожили, остальных сделали своими рабами.

В конце 2 века готы захватили посёлки поздних скифов в Северном Причерноморье и на Нижнем Днепре. По археологическим исследованиям в период с конца 2 века и до начала 3 века часть городов на Нижнем Днепре было уничтожено. Готы во 2 веке были сельскими жителями и городов не строили. После нашествия готов, сельское население поздних скифов спряталось в городах, но готы эти города уничтожили и поселились в сельских поселениях поздних скифов. Вероятно, местное население греческих колоний и Нижнего Днепра стали рабами у готов, а фактически были «крепостными земледельцами».



Рис. 24. Переселение восточных готов

В Гетике Иордан смешал историю скандинавов – готов и азиатских кочевников – гетов. Вероятно, переселение происходило крупными группами на лодках по торговому пути из Балтийского моря до Чёрного моря по рекам Висла, Днестр и по побережью Чёрного моря (рис. 24).

По историческим сведениям в 291 году, были известны две группы готов: западная называлась Tervingi – Veci, а восточная Greutungi — Ostrogothi. Эти этнонимы сохранили свою значимость до начала 5 века; затем пара «тервин-

ги-гревтунги» продолжает своё существование только в героических песнях, в то время как пара «вези-остроготы» сначала остаётся без изменений, по тех пор пока она не была «улучшена» Кассиодором, превратившим её в везеготов (визиготов) — остроготов [6. Вольфрам. Стр. 42]. Название западных готов — тервинги переводится как «люди лесов», восточные готы -гревтунги — «жители степей и грубых песков» [6. Вольфрам].

На основании археологических исследований и названия гревтунги — «жители степей и грубых песков» можно предположить, что первыми в конце 2 века переселились готы с западного берега Нижней Вислы в район Нижнего Днепра, которые позднее стали называться гревтунги. Готы с восточного берега Нижней Вислы переселились после начала «Скифских войн» в середине 3 века.

Далее Иордан сообщает: *«{89} Племя это чудесным образом прославилось в той стране, где жило, т. е.* ***на понтийском побережье скифской земли; оно без страха держало огромные пространства земель и столько морских заливов, столько течений рек****!...*

Когда римлянами правил вышесказанный Филипп, единственный бывший до Константина христианином, вместе с сыном своим, также Филиппом, то во второй год его правления Риму исполнился тысячный год. Готы же, после того как была ***у них отнята их стипендия****, что случалось обычно, переносили это с неудовольствием и из друзей ста-*

ли врагами. Они, хотя и ***жили в отдалении*** *под управлением своих королей,* ***были федератами римского государства и получали ежегодное вознаграждение***»[3. Иордан].

Из рассказа Иордана следует, что в первой половине 3 века готы «**жили в отдалении**» от Римской империи, занимали часть побережья Чёрного моря. Описанию Иордана соответствует район Нижнего Днепра и устья Южного Буга (рис. 24). В начале 3 века в состав Римской империи входили города Тира в устье Днестра и Ольвия в устье Южного Буга.

2.3. Начальный этап формирования Черняховской археологической культуры.

Предметом моего исследования является история формирования русского народа. Основными признаками этноса являются язык и религия. С религией и племенными традициями связан обряд погребения. С хозяйственным укладом, торговыми связями и племенными традициями связаны орудия труда, оружие, бытовые предметы, керамика. По исследованиям лингвистов язык постоянно с разной скоростью немного изменяется, но основа языка наследуется потомками.

В период с 1 века до нашей эры до 3 века в лесостепи между Средним Днестром и Средним Днепром была сарматская археологическая культура, в период с 3 века в этом регионе распространилась Черняховская культура. В 5 веке в этом регионе распространилась пеньковская культура. В 7 веке в этом регионе распространилась Луко-Райковецкая культура. В 10 веке земледельцы лесостепи вошли в состав Древней Руси.

Повторю, по археологическим исследованиям во второй половине 1 века часть земледельцев из района верховьев Южного Буга переселились в район среднего течения Запад-

ного Буга. В середине 2 века в Географии Птолемея эта группа племён названа ставаны (рис. 5,6).

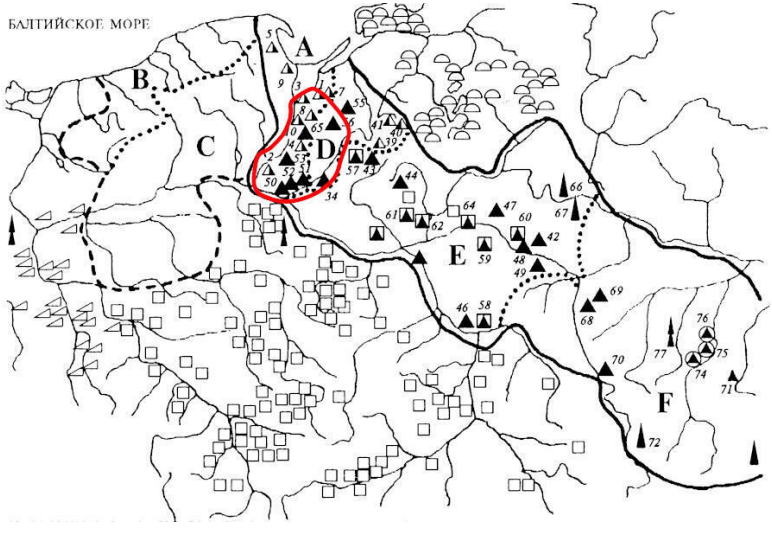

Рис. 18 (повтор) Расположение памятников Вельбарско-цецельской культуры (по Р. Волонгевичу)

Прокопий Кесарийский в середине 6 века сообщил, что анты и склавены на территории от Вислы и Днестра до Днепра говорили на одном языке и произошли они от народа, который зовётся «Sporoi». Он выводил это название от греческого «рассеянные», потому что «они населяют страну, разбросанно расположив свои жилища».

По археологическим исследованиям во второй половине 2 века происходит распространение племён Вельбаркской

культуры в зону F (рис. 18) в район верховьев Западного Буга и Южного Буга. Наибольшая концентрация вельбаркских памятников наблюдается на Волыни, где носители этой культуры встретились с представителями так называемой зубрецкой группы памятников — потомками продвинувшегося сюда ранее, ещё в 1 веке нашей эры, и смешавшегося населения Пшеворской и Зарубинецкой культуры. По представлениям Д. Н. Козака, они были оттеснены вельбаркцами на запад, в пределы нынешней Львовской области, а их потомки стали затем создателями памятников типа Черепин-Рипнев, относимых обычно к черняховской культуре (Козак 1992) [1. Щукин. Стр. 107—108].

По ситуации 6 века в районе Западного Буга находились венеды, которые по Иордану говорили на славянском языке.

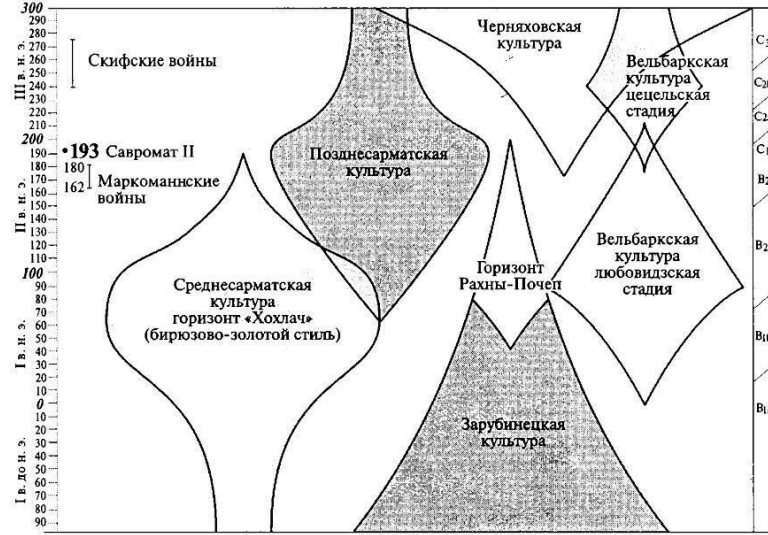

Рис. 25. Схема соотношения культур и культурных групп в Восточной Европе I—III веках нашей эры [1. Щукин. Стр. 130]

По мнению археолога Щукина **очагом процесса формирования Черняховской культуры, по всей вероятности, является регион между Смотричем и другими левыми притоками среднего течения Днестра и верховьями Южного Буга**, здесь располагаются Черняховские могильники, заложенные ещё на ступени C1b (рис. 25, начало 3 века): Ружичанка, вероятно, Чернилив-Русский, сосуществующие с синхронными соседними вельбаркскими и

пшеворскими памятниками [1. Щукин. Стр. 132]. По Географии Птолемея в середине 2 века в районе формирования черняховской культуры находились племена многочисленного народа певков, которые находились севернее бастарнов и небольшого народа карпов (рис. 2).

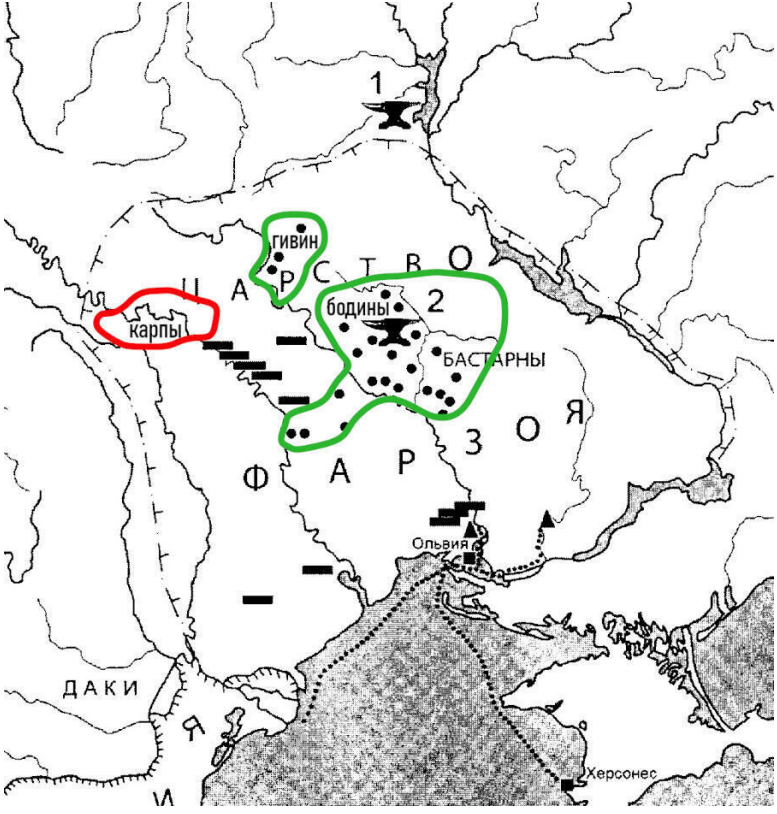

Повтор рис. 12. Племена карпы, гивин и бодины в конце 1 века

Отмечено, что поселения этого горизонта содержат не столько лепную керамику вельбаркского или пшеворского облика, сколько горшки и другие сосуды, напоминающие посуду памятников типа Черепин (Терпиловский 2000), а, соответственно, и керамику зубрецкой группы. Складывается впечатление, что движение вельбаркцев дытыничской волны и проникновение вооружённых отрядов пшеворцев в Верхнее и Среднее Поднестровье заставило часть населения этого региона тоже двинуться на восток, причём в некоторых случаях достаточно далеко. Они достигают даже верховьев Дона, где обнаружены памятники типа Седелки с сочетанием лепной киевской керамики и больших наземных построек (Обломский, Терпиловский 1998). На Левобережье же с этого времени наблюдается черняховско-киевская чересполосица (Обломский 1991; Терпиловский 2000). Кажется, пришельцы и местные «киевляне» сосуществовали здесь достаточно мирно, занимая различные экологические ниши — черняховцы преимущественно на чернозёмных склонах, а «киевляне» — на дюнных возвышенностях в широких поймах рек [1. Щукин. Стр. 133].

В Географии Птолемея в параграфе 24 записаны племена от излучины Дона по северному Приазовью, далее системы не просматривается. Владения племени амаксовии доходили до среднего течения реки Северский Донец. Затем идёт пе-

реход в район реки Днестр: «*между певкинами и бастарнами — **карпианы**, выше их — гивин, далее бодины*» [7. Птолемей].

В период царства Фарзоя во второй четверти 1 века севернее реки Синюха находился крупный металлургический центр и группа племён постзарубинецкой культуры типа Марьяновка-Рахнов. На рис. 12 памятники типа Рахны показаны чёрными точками. Северная группа на реке Южный Буг соответствует племени гивин, южная группа в районе реки Синюха и притоков соответствует племенам бодины на рис. 12 выделены зелёным контуром.

Следует отметить, что в районе карпиан и певкинов Птолемея на верхнем Днестре до настоящего времени сохранились архаичные славянские гидронимы. Вероятно, карпиане и певкины были славянами.

По мнению филолога В. Н. Топорова, праславянский язык представлял собой прабалтийский южно-периферийный диалект, который перешёл в праславянский приблизительно с 5 века до н. э. и затем развился самостоятельно в древнеславянский язык [8. Топоров. Стр. 20]. Из архаичных гидронимов следует, что племена, говорившие на языке славянской группы, в районе Среднего Днестра непрерывно жили со времён скифов (5-3 веков до н. э.).

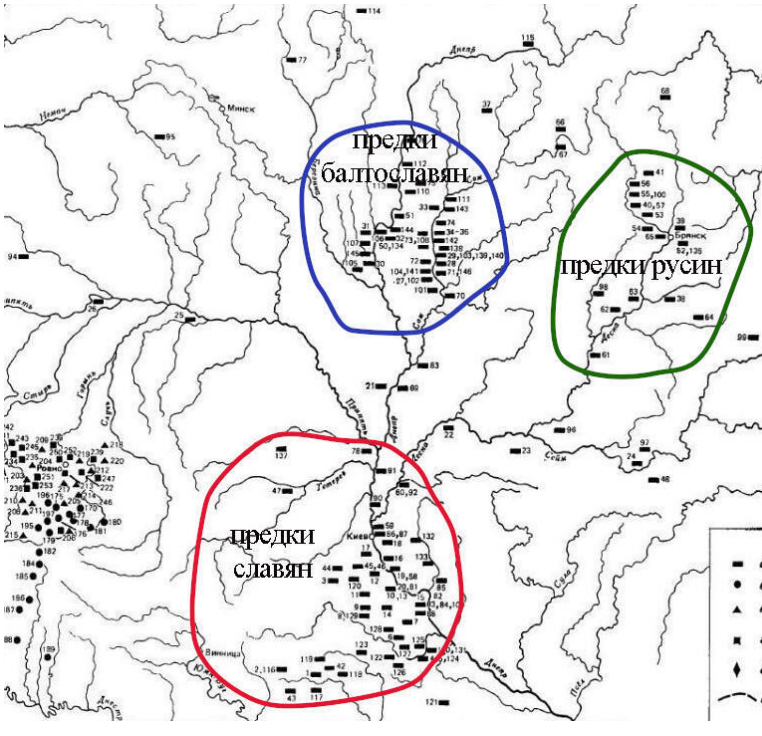

Рис. 26. Среднеднепровская археологическая культура

По расчётам лингвистов, балтославянские и славянские языки разошлись около середины II тысячелетия до нашей эры. По археологическим исследованиям и сведениям Y-хромосомной ДНК-генеалогии балтославянский и славянский языки стали формироваться на территории Среднеднепровской археологической культуры (28-18 век до нашей

эры) (рис. 26). Балтославянский язык формировался в верховьях Днепра с конца III тысячелетия до нашей эры, а славянский язык — в районе Среднего Днепра. Формирование балтославянского и славянского языков происходило одновременно на разных территориях. По моему мнению, все три группы племён Среднеднепровской археологической культуры (северная, восточная, южная) в древности называли себя славянами.

В начале I тысячелетия до нашей эры отдельный славянский язык уже существовал и на нём говорили племена в районе современного Житомира, где сохранились гидронимы на архаичном славянском языке. В середине I тысячелетия до нашей эры славянские племена переселились на запад в верховьях Днестра и на восток в район реки Ворскла и Северский Донец. Часть славян переселились на запад в район реки Тиса и Среднего Дуная. Славянский язык постоянно изменялся и формировались новые диалекты.

Со времени формирования Чернолесской культуры в первой половине I тысячелетия до нашей эры и до 12 века существовал торговый путь между верховьями реки Тиса, через карпатские перевалы, через Днестр до Южного Буга и до Среднего Днепра. Из археологических исследований следует, что по этому торговому пути происходил обмен товарами и происходили переселения групп земледельцев, которые сформировали восточную часть Черняховской археологической культуры.

На территории Черняховской культуры была два крупных земледельческих региона. Южный регион находился севернее Нижнего Дуная, восточный регион находился в лесостепной зоне между Днестром и Северским Донцом. Во 2 веке южный регион находился под властью Римской империи (рис. 27). На восточном берегу реки Тиса находились свободные даки – земледельцы (рис. 22). У северных и южных даков – земледельцев были близкие приёмы земледелия на чернозёмных почвах и традиции ремесла. Следует отметить, что после ухода римской администрации и армии в 271 году, в 4 веке на территории основной части бывшей римской провинции Дакии Черняховская культура не распространилась. При этом власть и армия в бывшей провинции Дакия была готской.

В середине 2 века в район верховьев Тисы стали переселяться племена кельтов, вандалов и других германцев. Эти племена приняли активное участие в маркоманских войнах. Во второй половине 2 века в верховьях реки Тиса установилось господство германских племён. Вероятно, значительная часть даков – земледельцев, западных славян, кельтов, карпов и потомков бастарнов переселилась в лесостепь между Днестром и Днепром.

По историческим сведениям готы в 3 веке не оказывали никакого влияния на племена земледельцев лесостепной зоны. В период скифских войн 238—271 годов готы были заинтересованы в привлечении дружин от земледельцев лесо-

степной зоны. Следует понимать, что в древности все племена «варваров» были очень воинственными.



Рис. 27. Римская Дакия в конце 2 века

По археологическим исследованиям до 3 века на территории лесостепи между Днестром и Днепром была распространена позднесарматская археологическая культура (рис. 12). С начала 3 века в лесостепи постепенно стала распространяться Черняховская культура (рис. 25). В первой поло-

вине 3 веке племена готов находились в районе нижнего течения Днепра, как это следует из описания в Гетике Иордана. В середине 3 века готы появились в районе Нижнего Дуная, Днестра и реки Прут.

По археологическим исследованиям в 3 веке между готами в Причерноморье и на Нижнем Днепре и земледельцами лесостепи находились племена кочевников-скотоводов, которых Птолемей в середине 2 века назвал хунами (рис. 13). Возможно, эти хунны (гунны) говорили на языке тюркской семьи, а подчинённые племена сарматов говорили на сарматском языке и в 3 веке кочевали в степной зоне между Днестром и Днепром.

По исследованиям лингвистов название племени озериаты в Паннонии и рек Черна (Tsierna) и Бистра (Berzobis – Брзава) в районе Нижней Тисы свидетельствует о присутствии в этом регионе до 2 века племён, говоривших на славянских языках. Из последовательности исторических событий следует, что эти племена были потомками западных славян, переселившихся из Скифии в период 6 - 5 веков до нашей эры. Эти племена в период от 3 века до нашей эры до 2 века были носителями кельтской археологической культуры.

После завоевания римлянами Дакии в начале 2 века, лучшие пахотные земли стали отбирать у местного населения и передавать римлянам. Вероятно, часть земледельцев из этноса славян и даков после изгнания со своей земли переселились в район верховьев Днестра и далее на восток.

После маркоманских войн в конце 2 века земли кельтов и свободных даков в верховьях реки Тиса захватили вандалы и другие племена германцев. Местные земледельцы стали переселяться на восток в район между Днестром и Днепром. Переселенцы из этносов западных славян, даков, кельтов и карпов в регионе между Днестром и Днепром с конца 2 века стали сформировать Черняховскую культуру.

О расселении готов в лесостепной зоне между Днестром и Днепром, ничего не известно. По письменным источникам готы селились на побережье Чёрного моря и западнее Днестра. Следует отметить, что карпы не подчинялись готам, а бастарны во второй половине 3 века покинули свои земли и переселились на территорию Римской империи. **Вероятно, земли, покинутые бастарнами, заселили западные готы**.

Следует учитывать, что готы были в основном скотоводами, и земледелие у них носило вспомогательный характер. Племена Черняховской культуры занимались земледелием на чернозёмах, а в Скандинавии нет чернозёмов, и у готов не было опыта земледелия на чернозёмах. По археологическим исследованиям земледельцы Черняховской археологической культуры жили в общинах, включавших представителей разных этносов и разных племён.

2.4. Переселение западных готов в Северное Причерноморье в середине 3 века.

В 234 года с таинственной смертью Александра Севера, убитого солдатами, казалось бы, без особого повода (SHA, Al. Sev. 59—61), закончился «серебряный век» Антонинов в римской истории и с избранием паннонскими легионами Максимина **начался период «солдатских» императоров — период глубокого экономического и политического кризиса. За тридцать лет сменилось не менее двадцати законных правителей,** не считая узурпаторов, и ни один не умер своей смертью, иногда императоров бывало до шести одновременно, и Империя фактически распадалась, деньги обесценились, хозяйственная деятельность замерла, шли бесконечные гражданские войны и бои с наступающими со всех сторон варварами. И среди них не последнюю, если не первую, роль играли готы [1. Щукин. Стр. 134].

В середине 3 века произошло массовое переселение племён из Балтийского региона в Северное Причерноморье и восточное Прикарпатье, но римляне были поглощены внутренними делами и отражением набегов варваров и не оставили сведений о племенах этих регионов.

Письменные источники молчат о событиях 30—40-х го-

дов 3 века в Северном Причерноморье, но о возникшей здесь в это время некоей напряжённости свидетельствуют возникшие в результате пожаров археологические слои, обнаруженные в Ольвии (Крапивина 1991, с. 47—49) и в Тире (Карышковский, Клейман 1985, с. 131—133), а также надписи о возведении в 236 году новых укреплений в Танаисе (КБН 1249, 1250). В период с 238 по 242 год прерывалась и чеканка монет на Боспоре (Фролова 1989, с. 200) [1. Щукин. Стр. 134—135].

По словам афинского историка Дексиппа, Скифская война началась при императоре Бальбине нападением карпов в 238 году на римскую провинцию Мёзия, прилегающую к южному берегу Дуная в его нижнем течении. Юлий Капитолин, ссылаясь на Дексиппа, рассказывает о вторжении карпов в Нижнюю Мёзию, и **набеге готов** на понтийский город Истрия [9. Loriot. 1975. Стр. 716]. Вероятно, перед походом на Истрию готы разграбили города Ольвия и Тира.

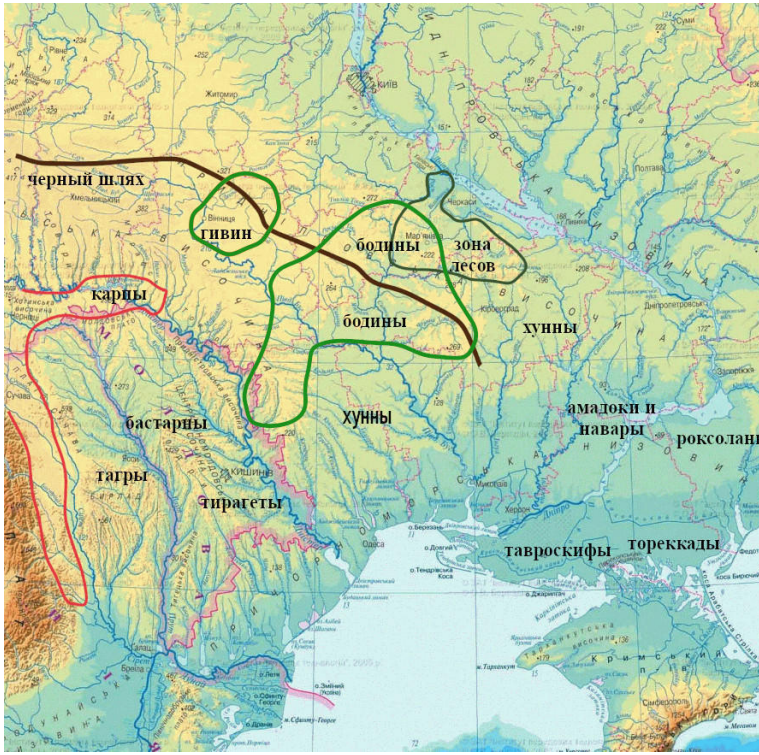

Рис. 13 (повтор). Расположение племён по Птолемею из параграфов 24, 25 в середине 2 века

Следует отметить, что в Географии Птолемея в середине 2 века племя карпианы занимали небольшую территорию в районе Среднего Днестра между певкинами и бастарнами (рис. 12). В середине 1 века карпианы входили в державу

Фарзоя. В первой половине 3 века карпы возглавляли крупный союз племён, в который, вероятно, вошли племена по реке Прут (рис. 3, 13). По археологическим исследованиям карпианы и карпы находились на территории фракийской культуры (рис. 4).

Императоры Бальбин и Пупиен в 238 году отправили в придунайские провинции **Туллия Менофила**, который оставался там до 241 года [9. Loriot. 1975. Стр. 716—717]. Наместник Нижней Мёзии Туллий Менофил заключил с готами мирное соглашение [10. Bowman. Стр. 33—34][11. Southern. Стр. 68—69], предложив им ежегодную выплату дани в обмен на захваченных ими в плен римских легионеров, затем, однако, едва достаточно усилив своё войско, отказался от похожего договора с карпами [12. Грант].

У писателя 6 века Петра Магистра содержится рассказ о том, что готы уже получали ежегодную дань от римлян, это побудило племя карпов просить наместника Мёзии о том же: «*Народ карпы, завидуя, что готфы получали ежегодно от римлян дань, отправили посланников к* ***Туллию Минофилу*** *и с гордостью требовали денег. Тогда Минофил был дуком Мисии. Он ежедневно упражнял войска. Предуведомленный о надменном требовании карпов, несколько дней он не принимал их посланников, давая им позволение смотреть на учение ратников. А чтобы отлагательством унизить их высокомерие, он принял их, сидя на высоком помосте и поставив вокруг себя первых начальников войска, но не оказывал им*

никакого внимания. Между тем как они хотели говорить о цели посольства, он часто обращал речь к другим, как будто был занят более важными делами. Карпы до того упали духом, что ничего не могли сказать, кроме следующих слов: «Зачем готфы получают от вас столько денег, а мы не получаем?» Минофил отвечал: «У императора много денег, он дарит их тем, кто просит у него». Карпы: «Пусть и нас считает в числе просителей и даёт нам столько же: мы лучше готфов». Минофил, рассмеявшись, сказал: «Мне нужно доложить и об этом императору; четыре месяца спустя приезжайте в это же место и получите ответ». Минофил потом удалился оттуда и стал опять обучать войско. Через четыре месяца карпы снова явились. Минофил принял их таким же образом и придумал для них отсрочку ещё на три месяца. Потом принял их по-прежнему, в другом стане, и дал им такой ответ: «Царь решительно ничего не даёт и не обещает вам. Если же вы нуждаетесь в пособии, ступайте к нему, бросьтесь к его ногам и просите его. Вероятно, просьба ваша будет услышана». Карпы удалились в досаде и в продолжение ***трёхлетнего управления Минофила*** *оставались в покое*»[13. Пётр Магистр]. Из этого текста следует, что карпы по военному могуществу считали себя равными готам и были независимы от готов.

Императоры Бальбин и Пупиен были убиты преторианцами. Убийцы провозгласили императором малолетнего Гордиана III, который стал единоличным правителем Римской

империи. Совместное правление Бальбина и Пупиена продлилось 99 дней.

Весной 243 года римляне начали поход против персов, **в котором участвовал отряд готов**. В начале 244 года римская и сасанидская армии встретились близ города Массис (современная Эль-Фаллуджа в Ираке, в 64 километрах к западу от Багдада). После сражения по приказу префекта претория Филиппа тайно был убит император Гордиан III. После смерти Гордиана III Филипп был провозглашён императором и он заключил с персами мир с обязательством уплаты контрибуции в 500 000 золотых денариев.

Новый император испытывал недостаток в финансах, так как он был обязан выплатить контрибуцию персам, раздать подарки солдатам, чтобы наградить их за поддержку. Филипп был вынужден сильно повысить уровень налогообложения, и в то же время он перестал платить субсидии племенам, проживавшим к северу от Дуная.

В Гетике Иордан сообщил: *«{89}…Когда римлянами правил вышесказанный **Филипп**, единственный бывший до Константина христианином, вместе с сыном своим, также Филиппом, то во второй год его правления Риму исполнился тысячный год Готы же, после того как была **у них отнята их стипендия**, что случалось обычно, переносили это с неудовольствием и из друзей стали врагами. Они, хотя и **жили в отдалении** под управлением своих королей, **были федератами римского государства и получали ежегодное***

***вознаграждение**. Что же дальше? **Острогота** {90} со своим племенем перешёл Данубий и опустошил Мезию и Фракию. К нему, восставшему, был направлен Филиппом сенатор Деций. Когда он прибыл и ничего не смог поделать с готами, **он отпустил своих воинов с военной службы** и заставил их вести частную жизнь, как бы за то, что по их небрежности готы перешли Данубий, т. е. он перенёс вину на своих и вернулся к Филиппу. Воины же, видя, что после таких трудов они изгнаны с военной службы, {91} возмущённые прибегли к помощи **Остроготы, короля готов**. Тот принял их и, зажёгшись их речами, вскоре вывел, — чтобы начать войну, — **триста тысяч своих вооружённых людей**, имея при этом помощь со стороны многочисленных тайфалов и астрингов; было также и три тысячи карпов; это чрезвычайно опытные в войне люди, которые часто бывали враждебны римлянам. Впоследствии, в правление Диоклетиана и Максимиана, их победил и подчинил римскому государству цезарь Галерий Максимин. Присоединив к ним [к карпам] готов и певкинов с острова Певки, который лежит при устьях Данубия, впадающего в Понт, он [Острогота] поставил вождями во главе [всех этих племён] Аргаита и Гунтериха знатнейших людей их [готов] племени*»[3. Иордан].

В период между 244 и 248 годами император Филипп перестал платить стипендию готам. Вероятно, Отрогота был одним из королей готов в районе Нижнего Днепра до 238 го-

да. Об этом говорит следующий фрагмент из Гетики Иордана: «*Они, хотя и жили в отдалении* ***под управлением своих королей****, были федератами римского государства и получали ежегодное вознаграждение*»[3. Иордан].

В Географии Птолемея в середине 2 века в районе Нижнего Днепра отмечены племена амадоки и навары. В районе рек Днестр и Прут показаны племена тирогеты, тагры, бастарны (рис. 13). Через 100 лет у Иордана в регионе между Карпатами и Днестром сообщается о союзах племён готов, карпов, тайфалов и астрингов. По мнению историков, астрингами назвали вандалов. Вероятно, астринги находились в верховьях реки Тиса.

Около 247 года готы стали готовиться к походу против римлян. Готы объединились с другими племенами и избрали судьёй (царём) Остроготу. Вероятно, к 247 году под властью Остроготы находилась территория от реки Сирет (северный приток Дуная) до Нижнего Днепра. Возможно, в союз племён Остроготы вошли, племена готов, тирогетов, тагров и амадоков, навары на Нижнем Днепре.

По сообщению Иордана, общая численность ополчения составила сильно завышенные 300 тысяч человек. По средним значениям древнего мира дружина обычно составляла около 2% населения племени, ополчение могло достигать 20%. Если общая численность союза племён Остроготы могла составлять около 500 тыс. человек, то они могли бы выставить 10 тысяч дружинников и 100 тысяч ополчения. С учё-

том необходимости охраны своих земель от набегов соседей Острогота мог бы отправить две армии по 30 тыс. человек. Следует учитывать, что по хозяйственным и транспортным возможностям Острогота не смог бы обеспечить продовольствием в продолжительном походе армию в 60 тысяч человек. Кратковременный набег был реален, но длительная осада была бы невозможна.

Вероятно, племена тирогетов и их соседей в районе Днестра не доверяли племенам амадоков и наваров из района Нижнего Днепра, поэтому были отправлены две армии под командованием Аргаита и Гунтериха. В Гетике Иордан сообщил: «*{92} Вскоре они перешли вброд Данубий, вновь опустошили Мезию и подступили к главному городу той страны, славному Маркианополю* (около современной Варны). *{93} Они долго его осаждали, но, получив выкуп от осаждённых, отошли*»[3. Иордан].

Далее у Иордана рассказано о войне гепидов короля Фастиды и готов Остроготы. Из сообщения Иордана следует, что король гепидов Фастида возглавил готов на Нижней Висле, победил бургундов. Готы решили переселиться из района Нижней Вислы в район Нижнего Дуная. Фастида послал Остроготе послов с ультиматумом: «*чтобы тот готовил ему либо войну, либо просторы своих земель*»[3. Иордан].

«Тогда Острогота, король готов, будучи твёрд духом, ответил послам, что подобная война ужасает его и что

жестоко и вообще преступно оружием спорить с родичами, но что земли он не отдаст. Что же больше? Гепиды ринулись в битву, а против них, дабы не показать себя слабейшим, двинул и Острогота своё войско. Они сходятся у города Гальтис, около которого протекает река Ауха, и там бьются с большой доблестью с обеих сторон, потому что их бросило друг на друга подобие и в оружии и в уменье сражаться. Однако более справедливое дело и быстрота соображения помогли {100} готам. С наступлением ночи, когда гепиды ослабели, сражение было прервано. Тогда, бросив избиение своих же, ***Фастида, король гепидов, отправился на родину*** *настолько же униженный постыдными укорами, насколько возвышен был ранее надменностью. Победителями возвращаются готы, довольные отступлением гепидов.*

Они счастливо и мирно жили в своей стране до тех пор, пока жив был вышеупомянутый их Острогота»[3. Иордан].

По аналогии с другими подобными походами германцев, можно предположить, что вместе с войском Фастиды была большая группа готов с семьями. Вероятно, после сражения Острогота предложил переселенцам поселиться на его территории под его властью. После этого Фастида со своей дружиной вернулся в район Нижней Вислы, а переселенцы остались на земле Остроготы. В этот период началось массовое переселение готов из земли Ойум на восточном берегу Нижней Вислы в регион между Карпатами, Днестром и Нижним Дунаем. Для расселения переселенцев необходимо было за-

воевать у римлян земли севернее Нижнего Дуная.

В 251 году часть войска готов возглавлял Книва. По мнению историков, книва это германское название наследника. Наследником Остроготы стал его сын Унуил (Хунуил). Вероятно, матерью Унуила (Хунуила) была дочь царя хуннов; в этом случае хунны были союзниками готов в походе на римлян. Книва – Унуил с 70-тысячным войском в 251 году осадил город Филиппополь (рис. 28). По описанию Иордана Книва захватил Филиппополь, вступив в соглашение с римским военачальником Приском, ставшим очередным претендентом на императорский титул. Множество жителей было угнано в плен.

Конец ознакомительного фрагмента.

Текст предоставлен ООО «Литрес».

Прочитайте эту книгу целиком, купив полную легальную версию на Литрес.

Безопасно оплатить книгу можно банковской картой Visa, MasterCard, Maestro, со счета мобильного телефона, с платежного терминала, в салоне МТС или Связной, через PayPal, WebMoney, Яндекс.Деньги, QIWI Кошелек, бонусными картами или другим удобным Вам способом.